

HANGONY KÖZSÉG ÖNKORMÁNYZAT KÉPVISELŐ-TESTÜLET

17/2013.(XII.17.) önkormányzati rendelet Hangony község Helyi Építési Szabályzatáról és Szabályozási Tervéről szóló 11/2002. (VI.25.) önkormányzati rendelet módosításáról.

Hangony község Önkormányzatának Képviselő-testülete az épített környezet alakításáról és védelméről szóló 1997. évi LXXVIII. törvény 7. § (3) bekezdés c) pontjában kapott felhatalmazás alapján a helyi önkormányzatokról szóló 2011. évi CLXXXIX. törvény 13. § (1) bekezdésében meghatározott feladatkörében eljárva,

- az épített környezet alakításáról és védelméről szóló 1997. évi LXXVIII. törvény 10. § (3) bekezdésében biztosított véleményezési jogkörében eljáró Ózd, Borsodszentgyörgy, Domaháza, Kissikátor szomszédos települések önkormányzatai,
- az országos településrendezési és építési követelményekről szóló 253/1997. (XII.20.) Korm. rendelet 5. §. (1) bekezdésében a 3. számú mellékletének 1. pontjában biztosított véleményezési jogkörében eljáró Borsod-Abaúj-Zemplén Megyei Kormányhivatal Építésügyi Hivatal Állami Főépítész,
- az országos településrendezési és építési követelményekről szóló 253/1997. (XII.20.) Korm. rendelet 5. §. (1) bekezdésében a 3. számú mellékletének 2. pontjában biztosított véleményezési jogkörében eljáró illetékes Környezetvédelmi, természetvédelmi és Vízügyi Felügyelőség,
- az országos településrendezési és építési követelményekről szóló 253/1997. (XII.20.) Korm. rendelet 5. §. (1) bekezdésében a 3. számú mellékletének 3. pontjában biztosított véleményezési jogkörében eljáró illetékes Népegészségügyi Szakigazgatási szerv,
- az országos településrendezési és építési követelményekről szóló 253/1997. (XII.20.) Korm. rendelet 5. §. (1) bekezdésében a 3. számú mellékletének 4. pontjában biztosított véleményezési jogkörében eljáró Borsod-Abaúj-Zemplén Megyei Katasztrófavédelmi Igazgatóság,
- az országos településrendezési és építési követelményekről szóló 253/1997. (XII.20.) Korm. rendelet 5. §. (1) bekezdésében a 3. számú mellékletének 5. pontjában biztosított véleményezési jogkörében eljáró Borsod-Abaúj-Zemplén Megyei Kormányhivatal Közlekedési Felügyelőség,
- az országos településrendezési és építési követelményekről szóló 253/1997. (XII.20.) Korm. rendelet 5. §. (1) bekezdésében a 3. számú mellékletének 6. pontjában biztosított véleményezési jogkörében eljáró Nemzeti Közlekedési Hatóság Légiközlekedési Igazgatósága,
- az országos településrendezési és építési követelményekről szóló 253/1997. (XII.20.) Korm. rendelet 5. §. (1) bekezdésében a 3. számú mellékletének 7. pontjában biztosított véleményezési jogkörében eljáró Borsod-Abaúj-Zemplén Megyei Kormányhivatal Kulturális Örökségvédelmi Iroda,
- az országos településrendezési és építési követelményekről szóló 253/1997. (XII.20.) Korm. rendelet 5. §. (1) bekezdésében a 3. számú mellékletének 8. pontjában biztosított véleményezési jogkörében eljáró Bükk Nemzeti Park Igazgatósága,
- az országos településrendezési és építési követelményekről szóló 253/1997. (XII.20.) Korm. rendelet 5. §. (1) bekezdésében a 3. számú mellékletének 9. pontjában biztosított

véleményezési jogkörében eljáró Borsod-Abaúj-Zemplén Megyei Kormányhivatal Földhivatal,

- az országos településrendezési és építési követelményekről szóló 253/1997. (XII.20.) Korm. rendelet 5. §. (1) bekezdésében a 3. számú mellékletének 10. pontjában biztosított véleményezési jogkörében eljáró Heves Megyei Kormányhivatal Erdészeti Igazgatósága,
- az országos településrendezési és építési követelményekről szóló 253/1997. (XII.20.) Korm. rendelet 5. §. (1) bekezdésében a 3. számú mellékletének 12. pontjában biztosított véleményezési jogkörében eljáró Borsod-Abaúj-Zemplén Megyei Kormányhivatal Növény- és Talajvédelmi Igazgatósága,
- az országos településrendezési és építési követelményekről szóló 253/1997. (XII.20.) Korm. rendelet 5. §. (1) bekezdésében a 3. számú mellékletének 13. pontjában biztosított véleményezési jogkörében eljáró Honvédelmi Minisztérium Honvéd Vezérkar,
- az országos településrendezési és építési követelményekről szóló 253/1997. (XII.20.) Korm. rendelet 5. §. (1) bekezdésében a 3. számú mellékletének 14. pontjában biztosított véleményezési jogkörében eljáró illetékes Rendőr-főkapitányság,
- az országos településrendezési és építési követelményekről szóló 253/1997. (XII.20.) Korm. rendelet 5. §. (1) bekezdésében a 3. számú mellékletének 15. pontjában biztosított véleményezési jogkörében eljáró Magyar Bányászati és Földtani Hivatal illetékes Bányakapitányság,
- az országos településrendezési és építési követelményekről szóló 253/1997. (XII.20.) Korm. rendelet 5. §. (1) bekezdésében a 3. számú mellékletének 16. pontjában biztosított véleményezési jogkörében eljáró Nemzeti Média és Hírközlési Hatóság illetékes Igazgatóság,
- az építésügyi és építésfelügyeleti hatóságok kijelöléséről és működési feltételeiről szóló 343/2006. (XII.23.) Korm. rendelet 2. § (1) bekezdésében biztosított véleményezési jogkörében eljáró illetékes I. fokú Építéshatósági Iroda véleményének kikérésével a következőket rendeli el:

I. Fejezet **Általános rendelkezések**

1.§

- (1) Hangony község Külterületi Szabályozási Terve módosul a rendelet 1. számú mellékletében szereplő rajzi mellékletek szerint.
- (2) A Szabályozási Tervben a módosítással érintett területen kívüli területrészek szabályozása változatlanul érvényben marad.

II. Fejezet A Helyi Építési Szabályzat módosításai

2. §

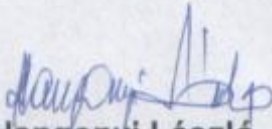
- (1) Hangony község Önkormányzatának Helyi Építési Szabályzatról szóló 11/2002.(VI.25.) számú önkormányzati rendelet (a továbbiakban R.) 10.§ (1) bekezdése kiegészül egy új (7.) ponttal, mely az alábbiakat tartalmazza:
„7. Mezőgazdasági üzemi terület: KÜ-Mg”
- (2) A R. 10.§ (1) bekezdése kiegészül egy új (8.) ponttal, mely az alábbiakat tartalmazza:
„8. Különleges idegenforgalmi terület: KÜ-I”
- (3) A R. 10.§ (2) bekezdése kiegészül a *„(2) A különleges területek övezeti előírásai:”* szövegrésszel.
- (4) A R. 10.§ (2) bekezdése kiegészül egy új (7.) ponttal, mely az alábbi rendelkezést tartalmazza:
„7. Mezőgazdasági üzemi terület: KÜ-Mg
a) Alakítható legkisebb telekterület: 1000 m²;
b) Alkalmazható beépítési mód: szabadonálló (kialakult);
c) Telekre vonatkoztatott legnagyobb beépítettség: 40%;
d) Telekre vonatkoztatott megengedett építménymagasság: 7,5 m;
e) Minimálisan alakítandó zöldfelület: 40%.
f) Az övezeten belül elhelyezhető lakóépület, mező- és erdőgazdálkodási (üzemi) építmény.
g) Egy építési telken belül csak egy lakóépület építhető, melyben legfeljebb két önálló rendeltetési egység (lakás) helyezhető el.
h) Beépítés feltétele: legalább részleges közművesítettség
i) Országos jelentőségű tájképvédelmi területen, illetve más természetvédelem alatt álló területek szomszédságában az épületeket, építményeket természetes hatást keltő, hagyományos tömegformálással, tájba illő módon kell kialakítani.”
- (5) A R. 10.§ (2) bekezdése kiegészül egy új (8.) ponttal, mely az alábbi rendelkezést tartalmazza:
„8. Különleges idegenforgalmi terület: KÜ-I övezet
Az övezet több, önálló rendeltetési egységet magában foglaló, 6,5 m-es építménymagasságot meg nem haladó jellemzően idegenforgalmi és lakó funkciójú, ezen belül a falusi turizmust kiszolgáló funkciójú épületek elhelyezésére szolgál.
a) Alakítható legkisebb telekterület: 1000 m²;
b) Alkalmazható beépítési mód: szabadonálló (kialakult);
c) Telekre vonatkoztatott legnagyobb beépítettség: 30%;
d) Telekre vonatkoztatott megengedett építménymagasság: 6,5 m;
e) Minimálisan alakítandó zöldfelület: 40%.
f) Az övezetben elhelyezhető:
fa) lakóépület,
fb) kereskedelmi szolgáltató, vendéglátó, szálláshely szolgáltató épület,
fc) sportépítmény,
fd) mező- és erdőgazdasági (nem nagyüzemi) építmény.
g) Beépítés feltétele: legalább részleges közművesítettség
h) Országos jelentőségű tájképvédelmi területen, illetve más természetvédelem alatt álló területek szomszédságában az épületeket, építményeket természetes hatást keltő, hagyományos tömegformálással, tájba illő módon kell kialakítani.”

3. §


- (1) A R. kiegészül egy új (3) melléklettel, mely megegyezik jelen rendelet 2. sz. mellékletével.
- (2) A R. kiegészül egy új (1) függelékkel, mely megegyezik jelen rendelet 1. sz. függelékével.

4. §

- (1) Ez a rendelet 2014. január 18-án lép hatályba.
- (2) A hatálybalépést megelőzően érkezett és jogerősen el nem bírált ügyekben jelen rendelet akkor alkalmazható, ha a rendelet a kérelem tárgyára vonatkozóan kedvezőbb előírásokat tartalmaz.
- (3) E rendeletet az alábbi mellékletekkel, ill. függelékekkel együtt kell alkalmazni:
 - a) 1. sz. melléklet: Szabályozási terv módosításának tervanyaga
 - b) 2. sz. melléklet: Természeti értékvédelem
 - c) 1. sz. függelék: Tájidegen (invázív) fajok jegyzéke


Hangonyi László
polgármester



































Henyecz Sándorné
jegyző

A rendelet kihirdetésre került 2013. december 18-án.


Henyecz Sándorné
jegyző

SZABÁLYOZÁSI TERV MÓDOSÍTÁSÁNAK TERVANYAGA

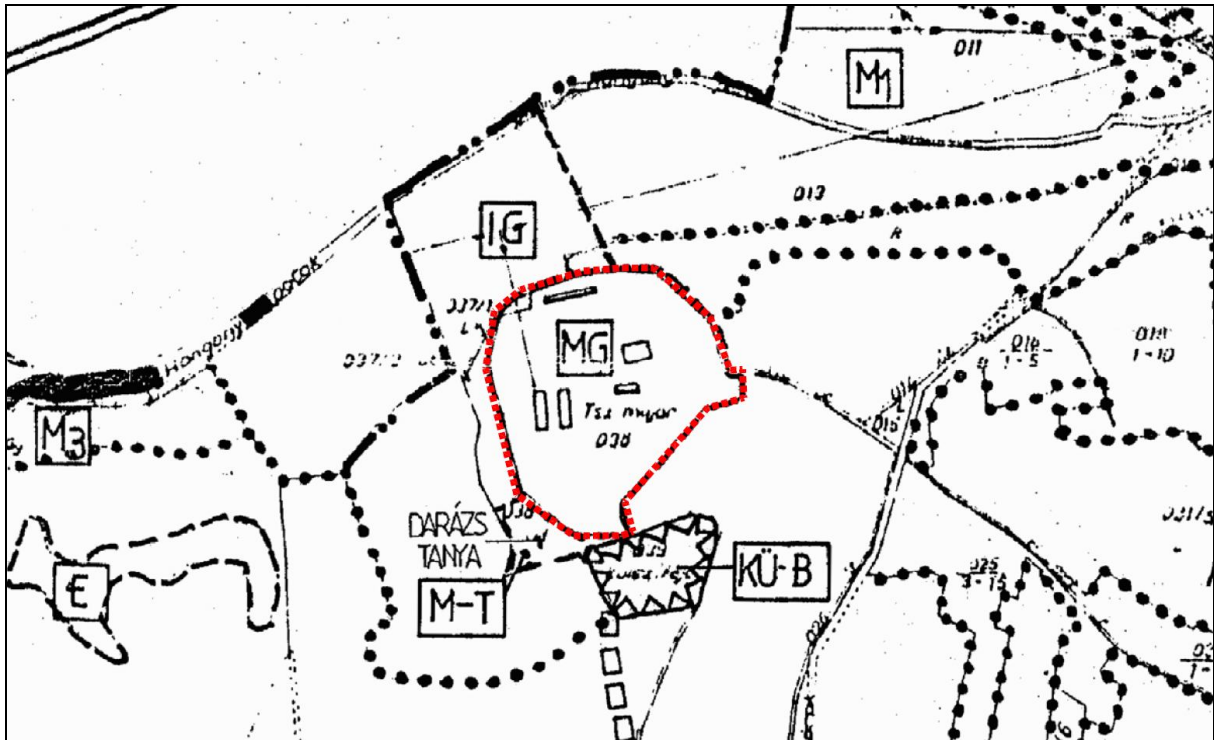
JELMAGYARÁZAT:

	ORSZÁGHATÁR		BÁNYATELEK HATÁRA
	KÖZIGAZGATÁSI TERÜLET HATÁRA		TÚRISTA ÚT / JELZÉSEL /
	BELTERÜLETI HATÁR		KÖZÉPKORI EREDETŰ FÖLDVÁR
	FORGALMI ÚT ÉS SZABÁLYOZÁSI SZÉLESSÉG		ŐRHÉGY
	TERÜLETFELHASZNÁLÁSI MÓDOK HATÁRA		KÖRPA NORÁMA, KILÁTÓHELY
	ÖVEZETI HATÁR		ERŐDÍTÉS NÉLKÜLI VÁR /MÁR CSAK NEVÉBEN MARADT FENN /
	ERDŐTERÜLET		KOLOSTOR /MÁR CSAK NEVÉBEN MARADT FENN/
	MEZŐGAZDASÁGI TERÜLET /SZÁNTÓ /		VADÁSZHÁZ MESTERSÉGES TÓVAL
	MEZŐGAZDASÁGI TERÜLET /LEGELŐ, RÉT /		FORRÁS
	MEZŐGAZDASÁGI TERÜLET GYÜMÖLCSŐS		ERÓZIÓ VESZÉLY
	MEZŐGAZDASÁGI ÜZEMI TERÜLET		JELENLEG IS AKTÍV FÖLDMOZGÁSRA UTALÓ JELEK
	IPARTERÜLET		BŰCSUJÁRÓHELY
	KERESK, GAZDASÁGI TERÜLET		PATAK
	KOMMUNÁLIS HULLADÉK LERAKÓHELY		VÍZGAZDÁLKODÁS, TÓ
	BÁNYATERÜLET		MEZŐGAZDASÁGI TERÜLET /TANYA /
	SZENNYVÍZÜRÍTŐ TELEP		

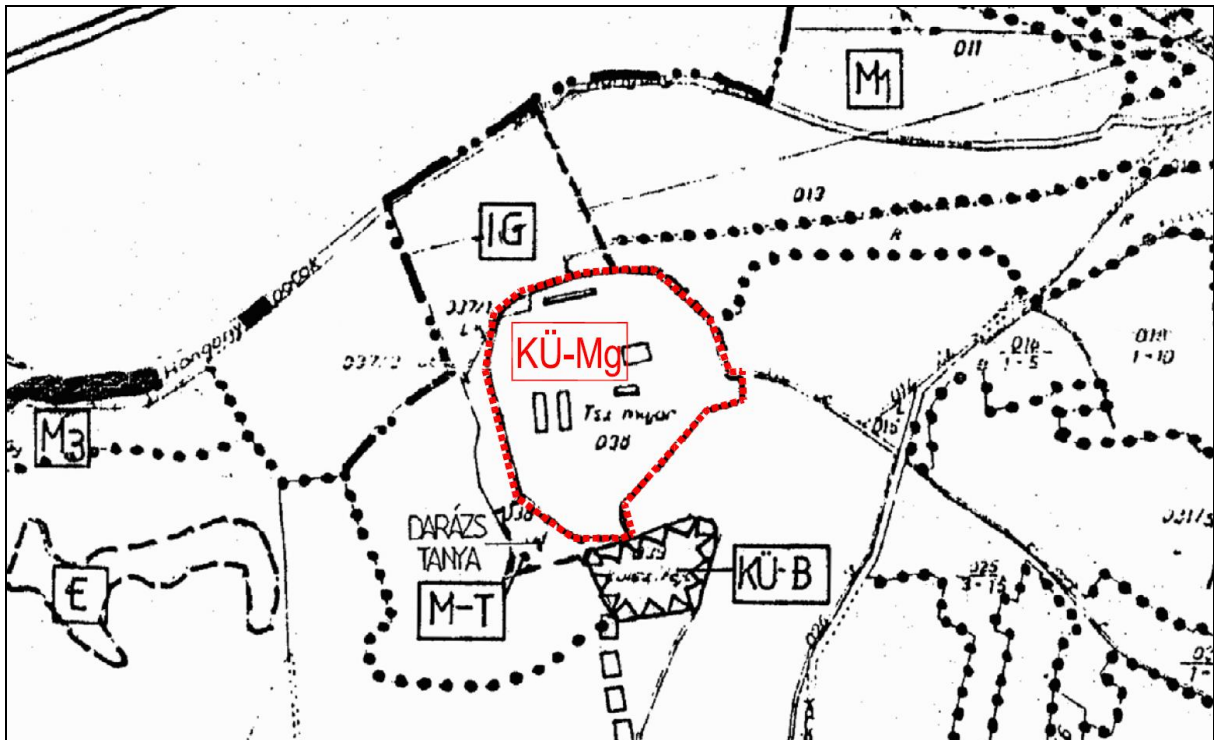
1. sz. módosítással érintett terület

A 036/1 és 036/2 hrsz-ú módosítással érintett (piros kockavonallal körbehatárolt) terület 'MG' jelű 'Mezőgazdasági üzemi terület' jelölése megváltozik 'KÜ-Mg' jellel jelölt 'Különleges mezőgazdasági üzemi terület'-re.

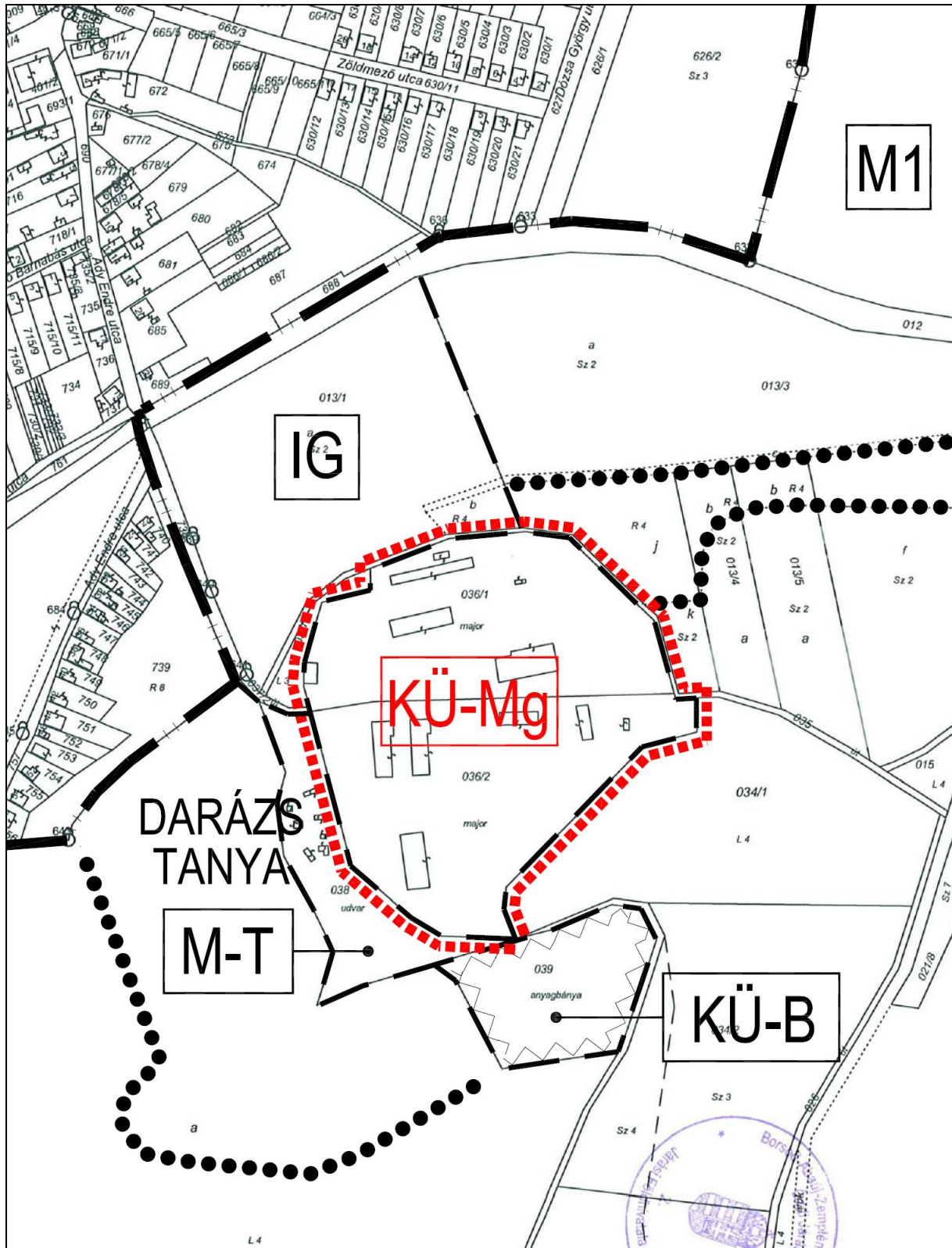
Kivonat a hatályos Külterületi Szabályozási tervből:



Kivonat a módosított Külterületi Szabályozási tervből (a hatályos szabályozási tervlapon ábrázolva):



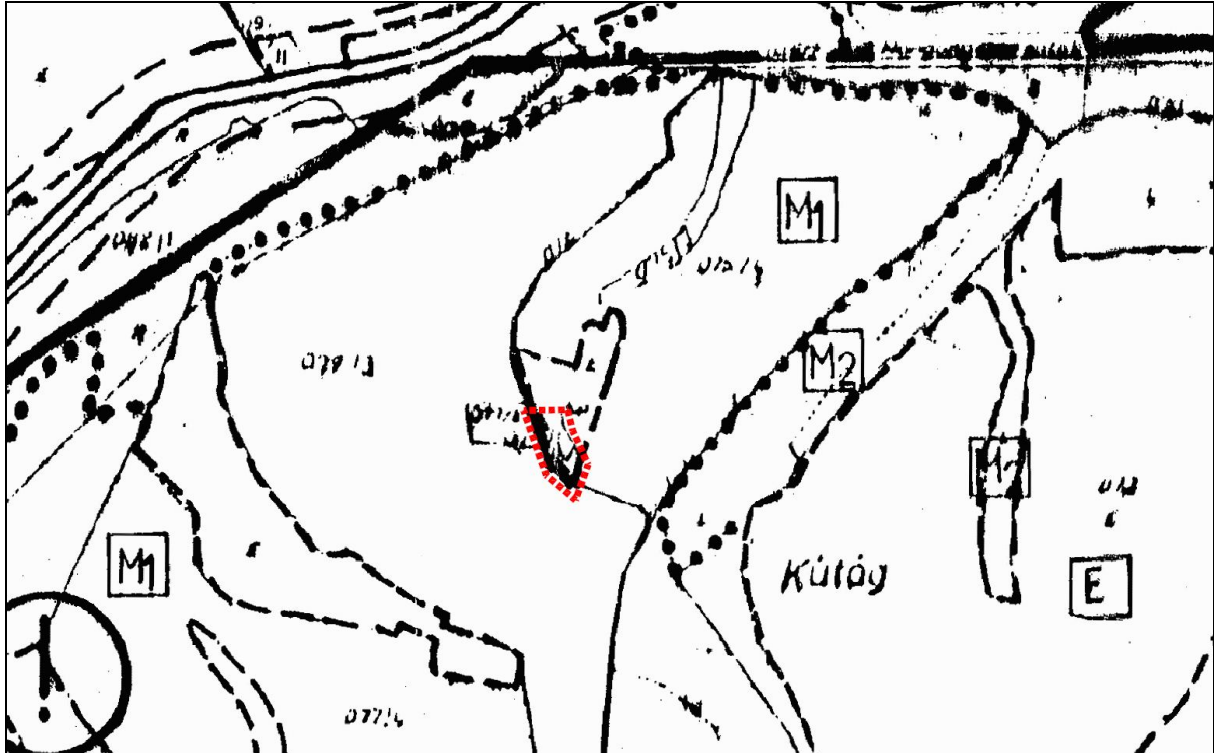
Kivonat a módosított Külterületi Szabályozási tervből (az aktuális földhivatali nyilvántartási alaptérképen ábrázolva az állami alapadatok felhasználásával):



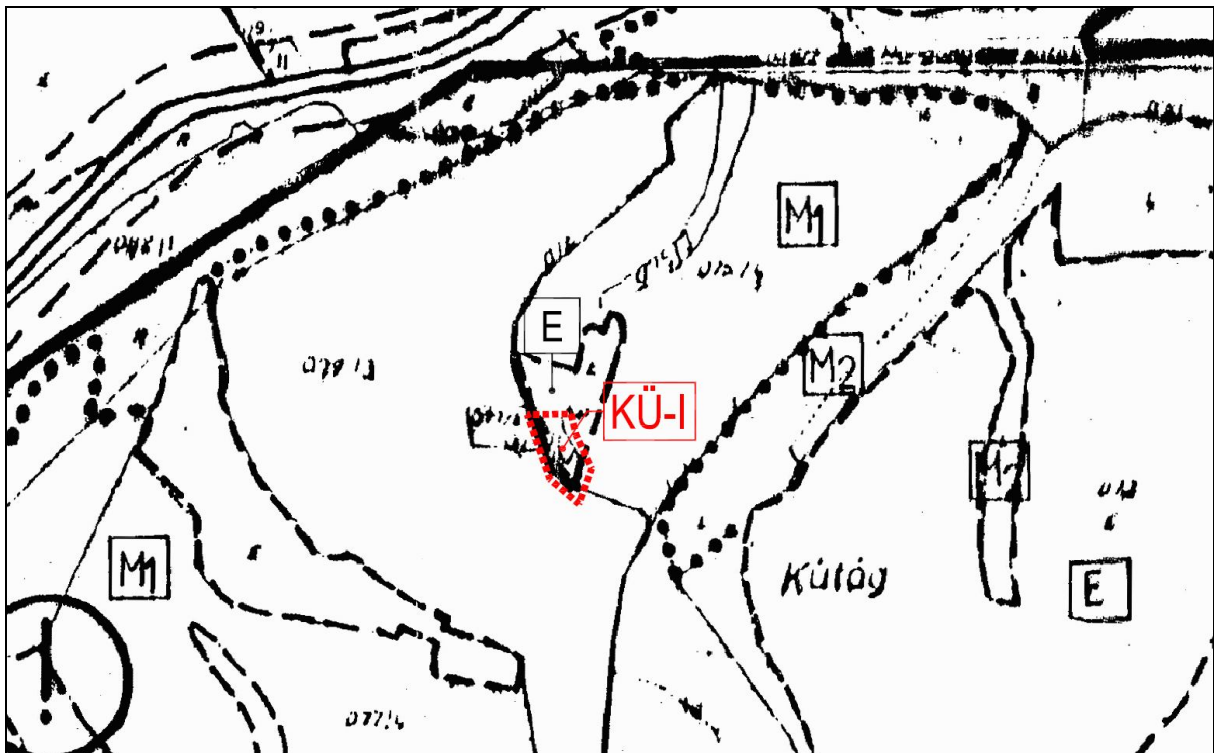
2. sz. módosítással érintett terület

A 075/1 hrsz.-ú módosítással érintett (piros kockavonallal körbehatárolt) szabályozatlan terület 'KÜ-I' jelű 'Különleges idegenforgalmi terület' övezetbe kerül besorolásra.

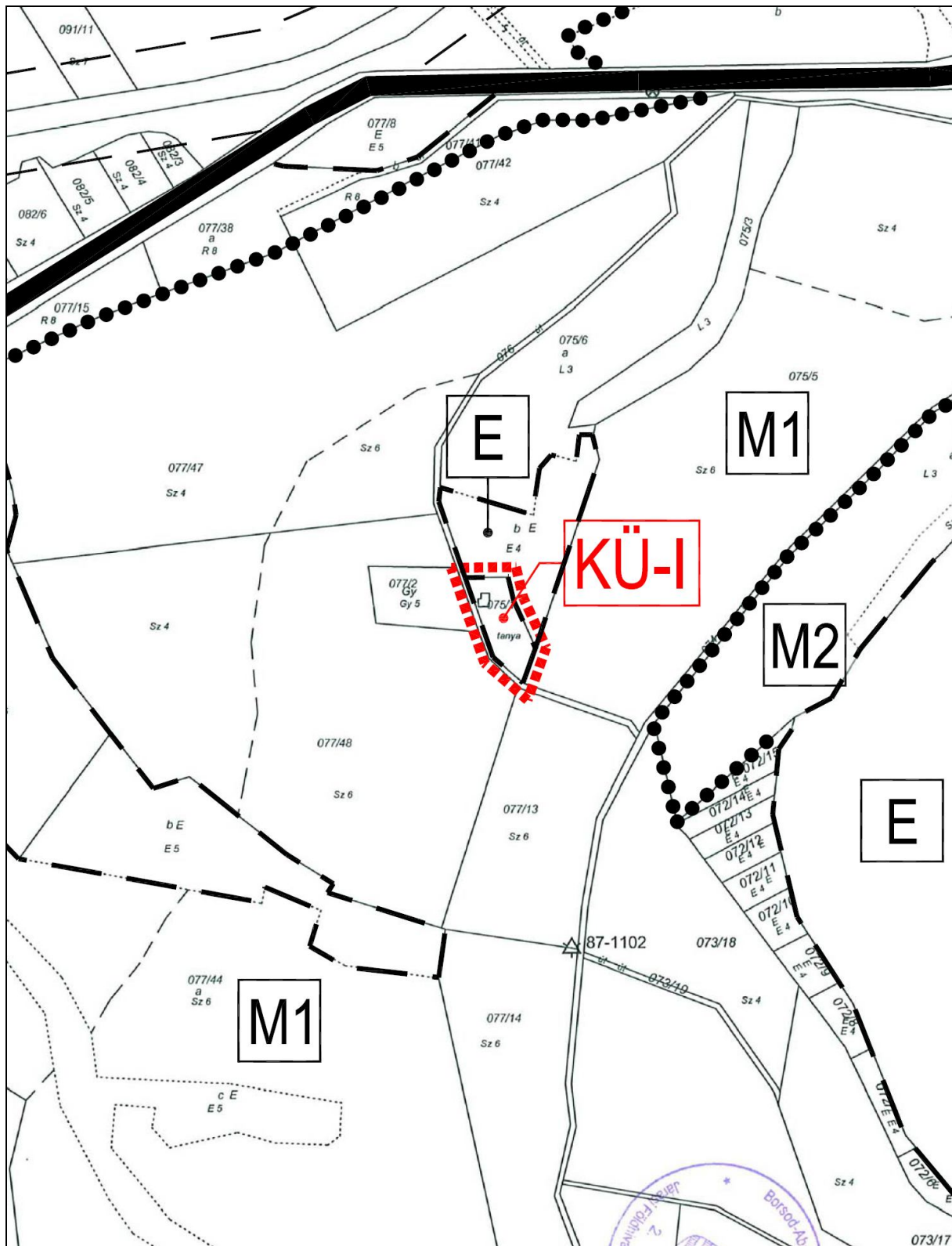
Kivonat a hatályos Külterületi Szabályozási tervből:



Kivonat a módosított Külterületi Szabályozási tervből (a hatályos szabályozási tervlapon ábrázolva):



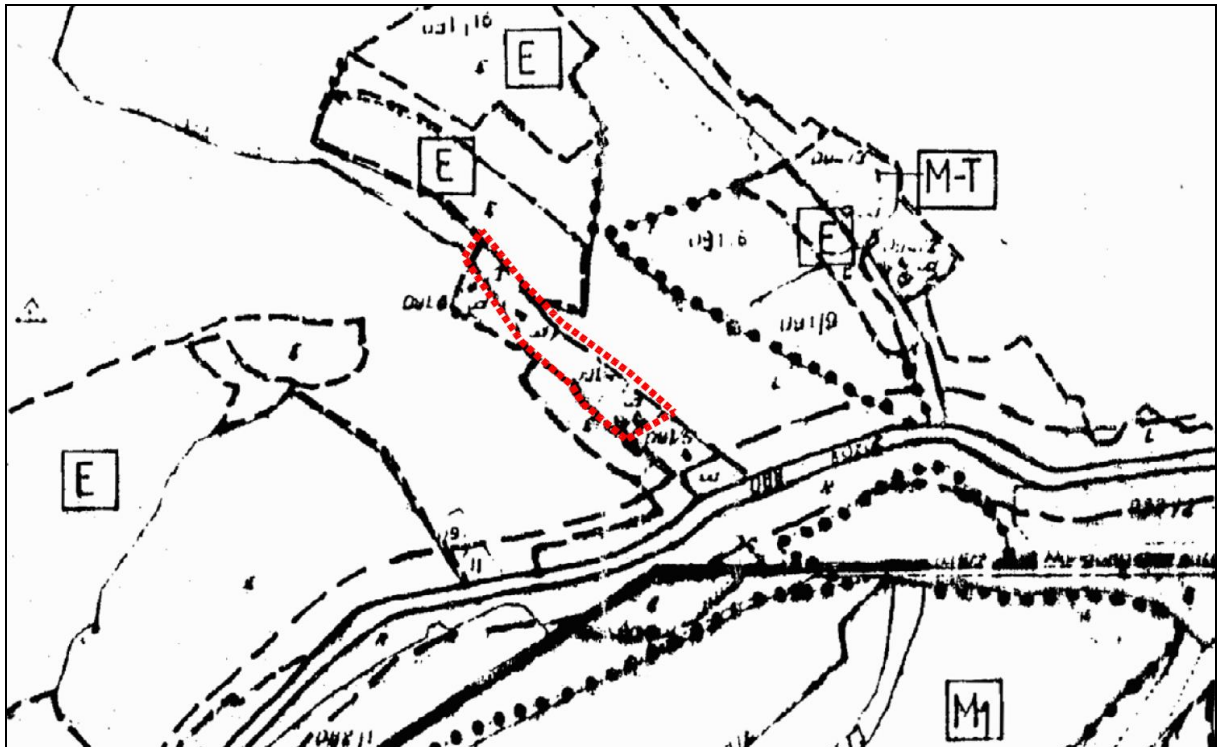
Kivonat a módosított Külterületi Szabályozási tervből (az aktuális földhivatali nyilvántartási alaptérképen ábrázolva az állami alapadatok felhasználásával):



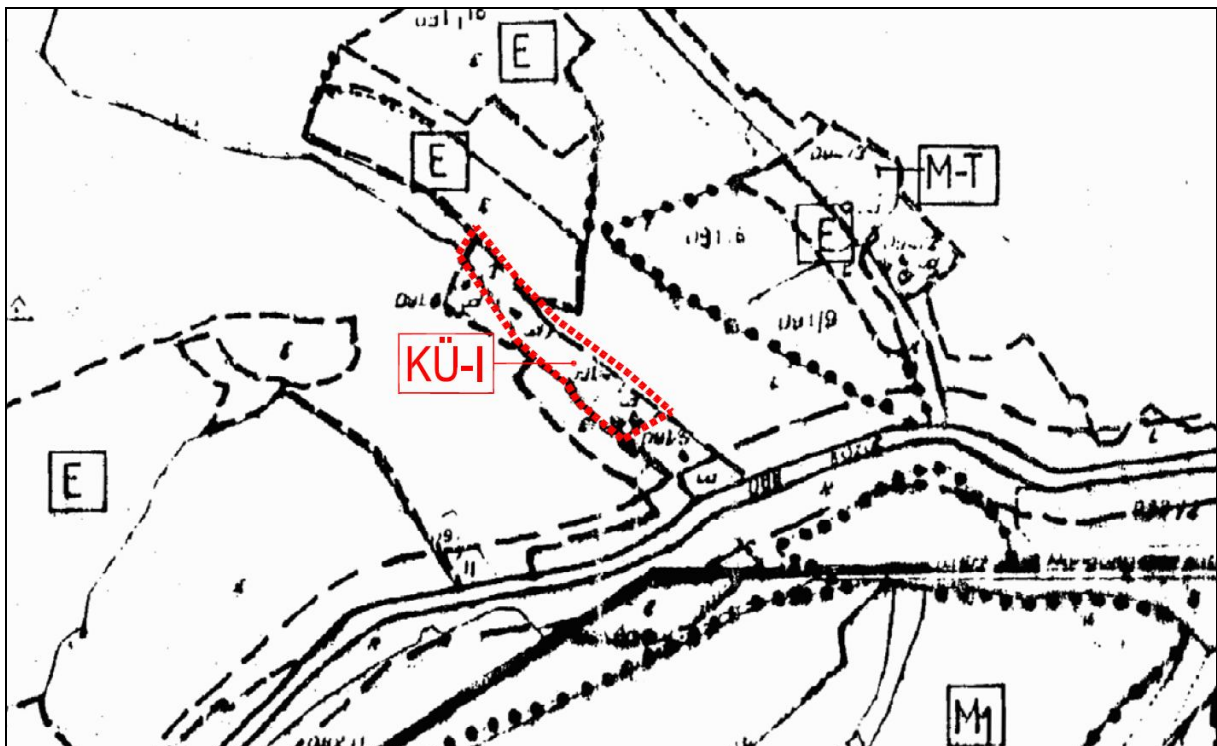
3. sz. módosítással érintett terület

A 091/3 és 091/4 hrsz.-ú módosítással (*piros kockavonallal körbehatárolt*) szabályozatlan terület 'KÜ-I' jelű 'Különleges idegenforgalmi terület' övezetbe kerül besorolásra.

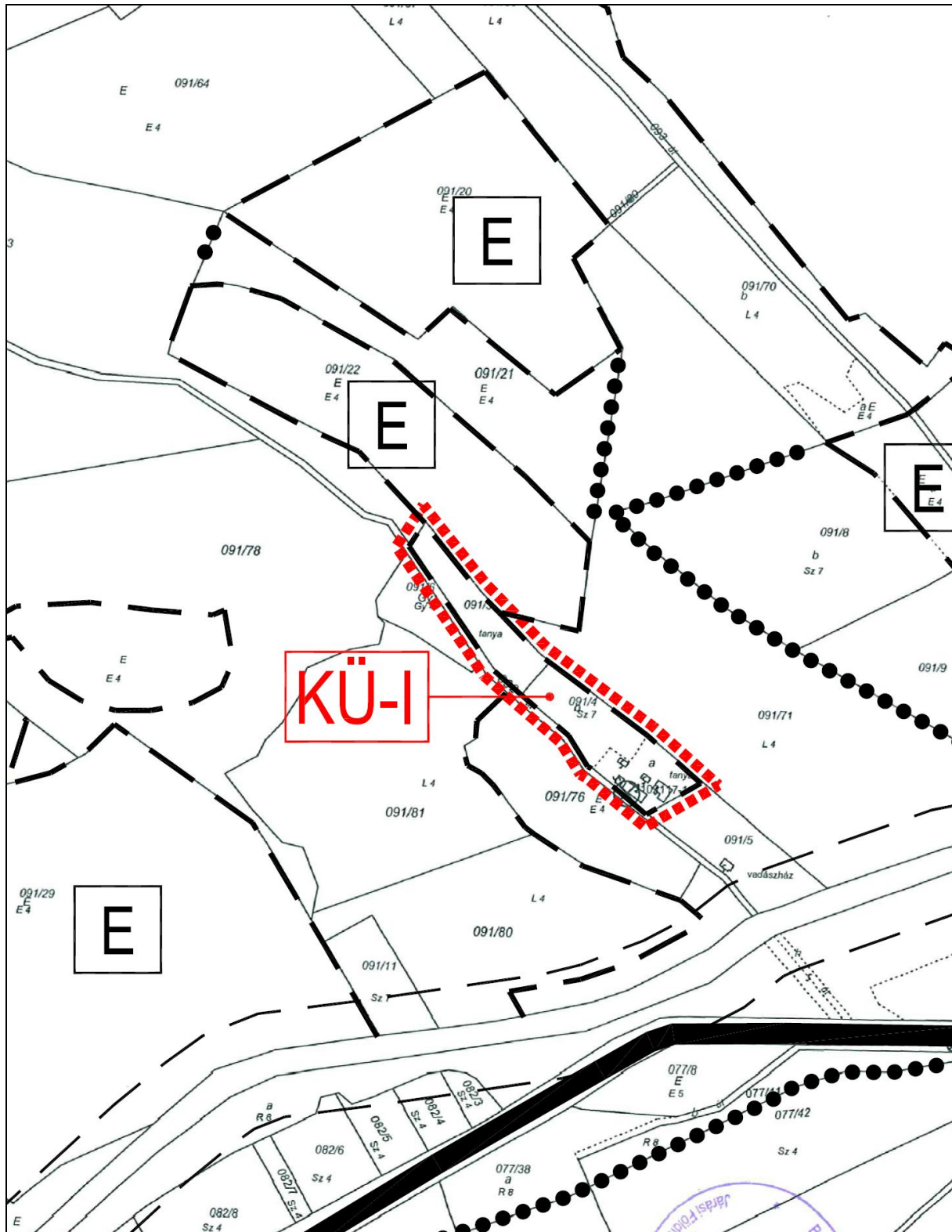
Kivonat a hatályos Külterületi Szabályozási tervből:



Kivonat a módosított Külterületi Szabályozási tervből (a hatályos szabályozási tervlapon ábrázolva):



Kivonat a módosított Külterületi Szabályozási tervből (az aktuális földhivatali nyilvántartási alaptérképen ábrázolva az állami alapadatok felhasználásával):



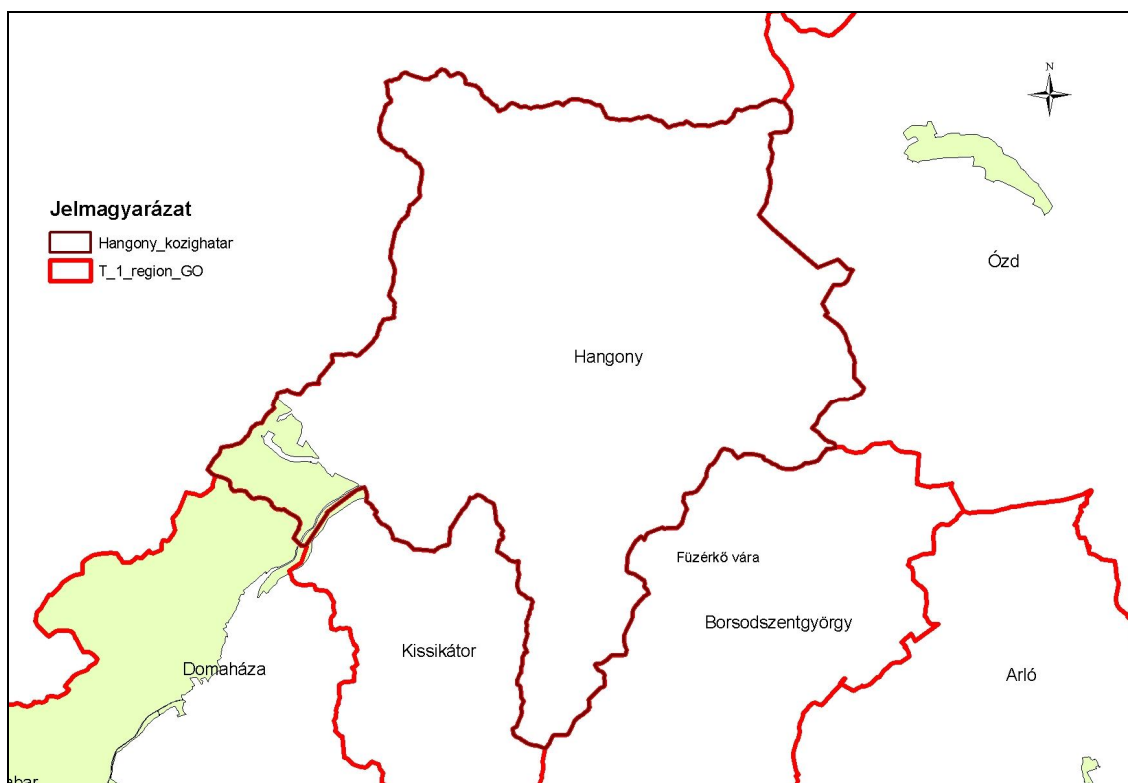
TERMÉSZETI ÉRTÉKVÉDELEM

a) Európai közösségi jelentőségű természetvédelmi területek – Natura 2000 területek

aa) Kiemelt jelentőségű természet megőrzési területek:

Hangony területén a Domaházi Hangony-patak völgye elnevezésű HUBN20021 kódszámú kiemelt jelentőségű természet megőrzési területek által érintett ingatlanok helyrajzi számok szerint:

045/1, 080/1, 080/2, 089, 090/8, 090/9, 090/10, 090/15a, 090/17, 090/26, 090/27, 090/28, 090/29, 090/30, 090/31, 090/32, 090/33, 090/34, 090/38, 090/44



1. ábra. Kiemelt jelentőségű természet megőrzési területek Hangony igazgatási területén

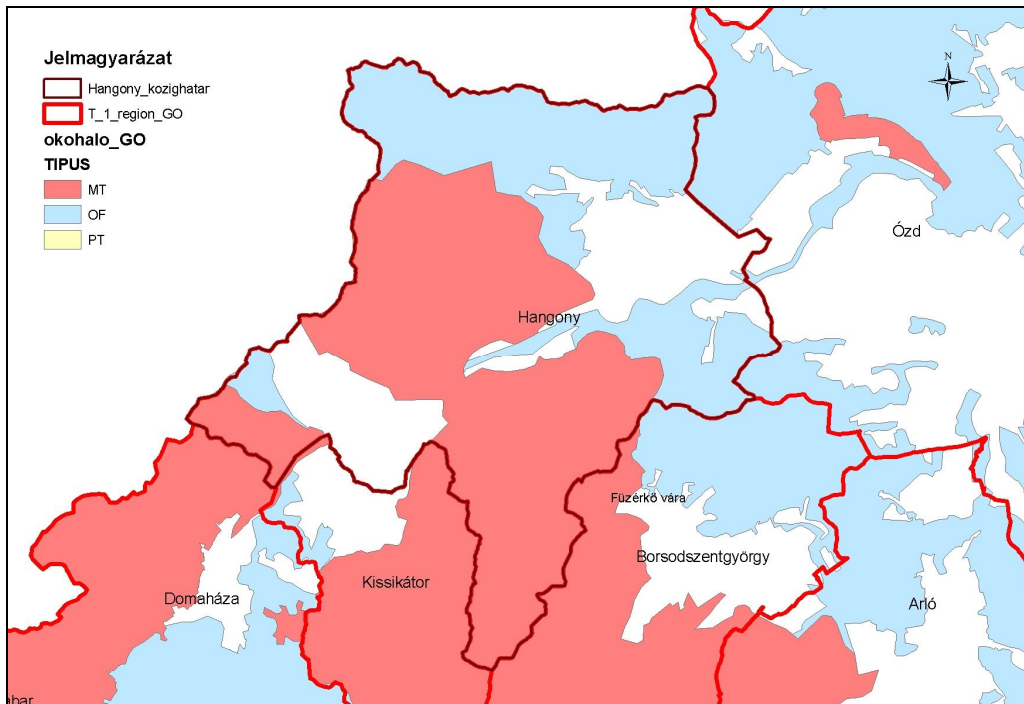
b) ÉTT –Érzékeny természeti területek:

Hangony közigazgatási területe az „Ózd környéke” megnevezésű kiemelten fontos ÉTT által érintett terület.

c) Az országos ökológiai hálózat övezetei

Az ökológiai hálózathoz az országos jelentőségű természetes, ill. természetközeli területek és az azok közötti kapcsolatot teremtő ökológiai folyosók egységes, összefüggő rendszere tartozik, és amelynek részei a magterületek, az ökológiai folyosók és a pufferterületek.

A mellékelt ábrán látható Hangony országos ökológiai hálózati érintettsége, ahol MT = magterület, ÖF= ökológiai folyosó, PT = pufferterület

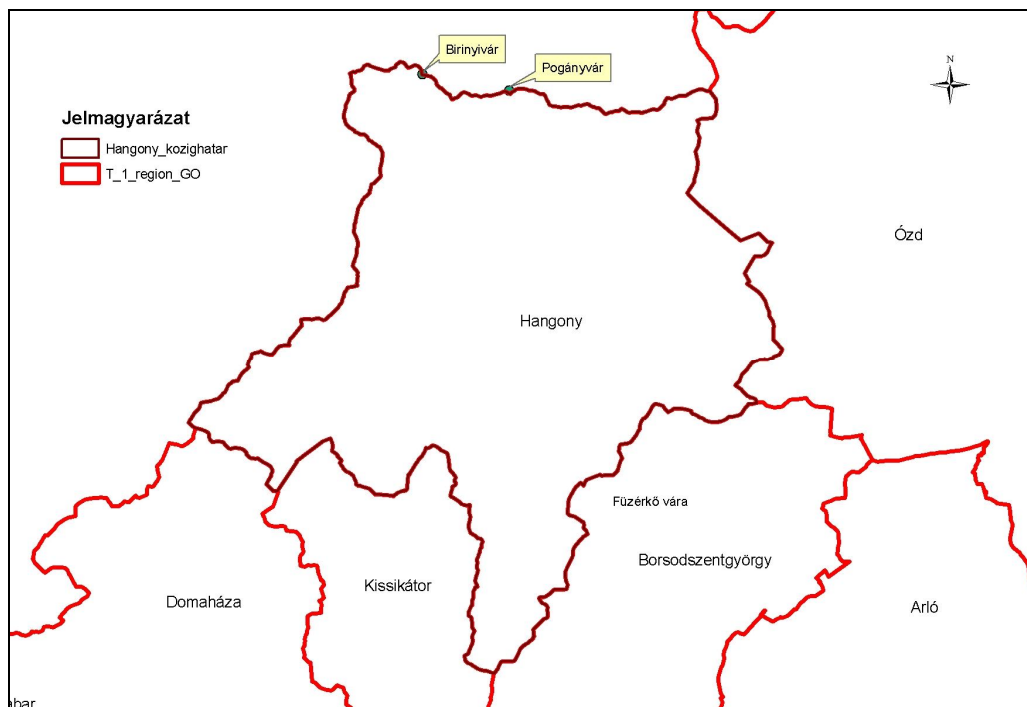


2. ábra. Országos ökológiai hálózat által érintett területek Hangony igazgatási területén

d) Ex-lege országos védelem alatt álló területek:

da) Földvárak

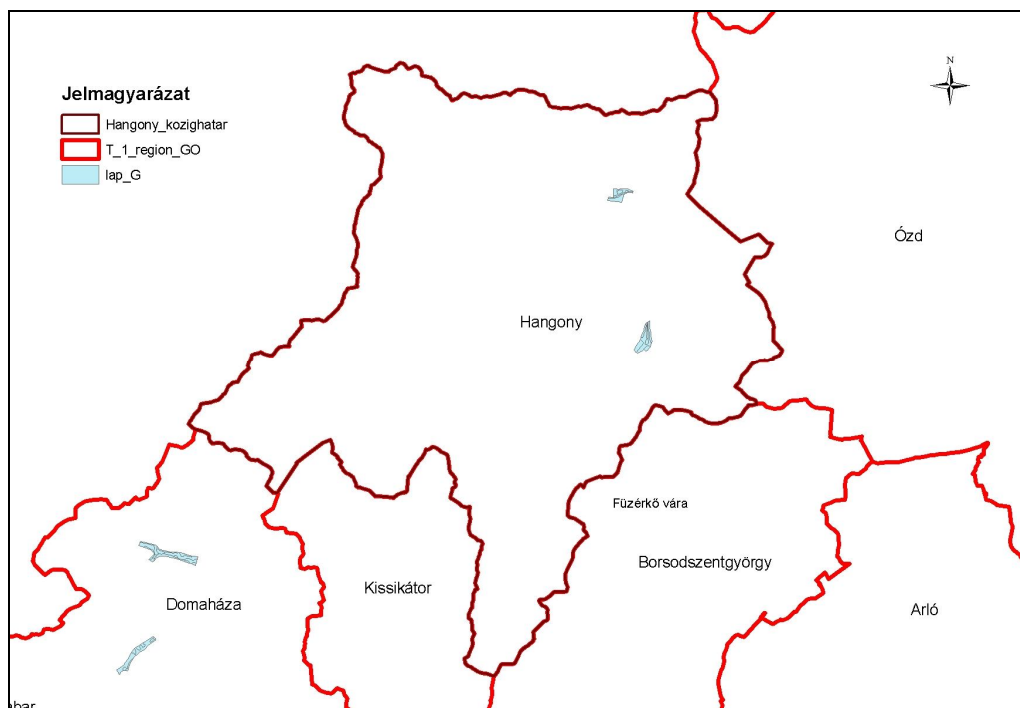
- Birinyivár
Középponti EOY koordinátái: 323950; 731730
Hrsz.: 0123/10
- Pogányvár
Középponti EOY koordinátái: 323702; 733033
Hrsz.: 0123/12; 0125/19



3. ábra. Földvárak elhelyezkedése Hangony igazgatási területén

db) Ex-lege védett lápok

Érintett helyrajzi számok: 0118/4, 0133/3, 0136/11 és a 042/9.



e) Természetközeli területe:

Az összes mocsár, nádas, karsztbokorerdő, és sziklás terület természetközeli területnek minősül.

f) Egyedi tájértékek

1. Hangonyi-tó
2. Bartók János emlékfeszület
3. Mária szobor
4. Nagy kápolna
5. Ezeréves emlékmű
6. Rákóczi út 101. alatti népi lakóház
7. Kis kápolna
8. világháborús emlékmű
9. Rákóczi út 214. alatti népi lakóház
10. Nemesi kúria
11. Elekesi feszület
12. Homokfal
13. Marosi kereszt
14. Zsidó temető
15. Feszület a Szabadság utca végén
16. Kisnemesi kúria
17. Temető feszület
18. Római katolikus templom
































TÁJIDEGEN (INVÁZÍV) FAJOK JEGYZÉKE

A következő fajok telepítése tájvédelmi szempontból **nem** javasolt:

- alkörmös - *Phytolacca americana*
- amerikai kőris - *Fraxinus pennsylvanica*
- ártéri japánkeserűfű - *Reynoutria japonica*
- átoktüske - *Cenchrus incertus*
- bálványfa - *Ailanthus altissima*
- betyárkóró - *Erigeron canadensis*
- bíbor nyúljhozzám - *Impatiens glandulifera*
- borzas kúpvirág - *Rudbeckia hirta*
- csicsóka - *Helianthus tuberosus*
- egynyári seprence - *Stenactis annua*
- fehér akác - *Robinia pseudoacacia*
- gyalogakác - *Amorpha fruticosa*
- japán komló - *Humulus scandens*
- kanadai aranyvessző - *Solidago canadensis*
- kaukázusi medvetalp - *Heracleum mantegazzianum*
- keresztlapu - *Erechtites hieraciifolia*
- kései meggy - *Padus serotina*
- keskenylevelű ezüsfű - *Eleagnus angustifolia*
- kisvirágú nyúljhozzám - *Impatiens parviflora*
- magas aranyvessző - *Solidago gigantea*
- magas kúpvirág - *Rudbeckia laciniata*
- nyugati ostorfa - *Celtis occidentalis*
- óriás japánkeserűfű - *Reynoutria sachalinensis*
- őszirózsák – *Aster spp.*
- parlagfű - *Ambrosia elatior*
- parti szőlő - *Vitis vulpina*
- selyemkóró - *Asclepias syriaca*
- sokvirágú napraforgó - *Helianthus decapetalus*
- süntök - *Echinocystis lobata*
- sziklai szőlő - *Vitis rupestris*
- vadszőlő fajok (legfeljebb takarónövényként egyedi elbírálás alapján)- *Parthenocissus spp.*
- zöld juhar - *Acer negundo*

SZABÁLYOZÁSI TERV MÓDOSÍTÁSÁNAK TERVANYAGA

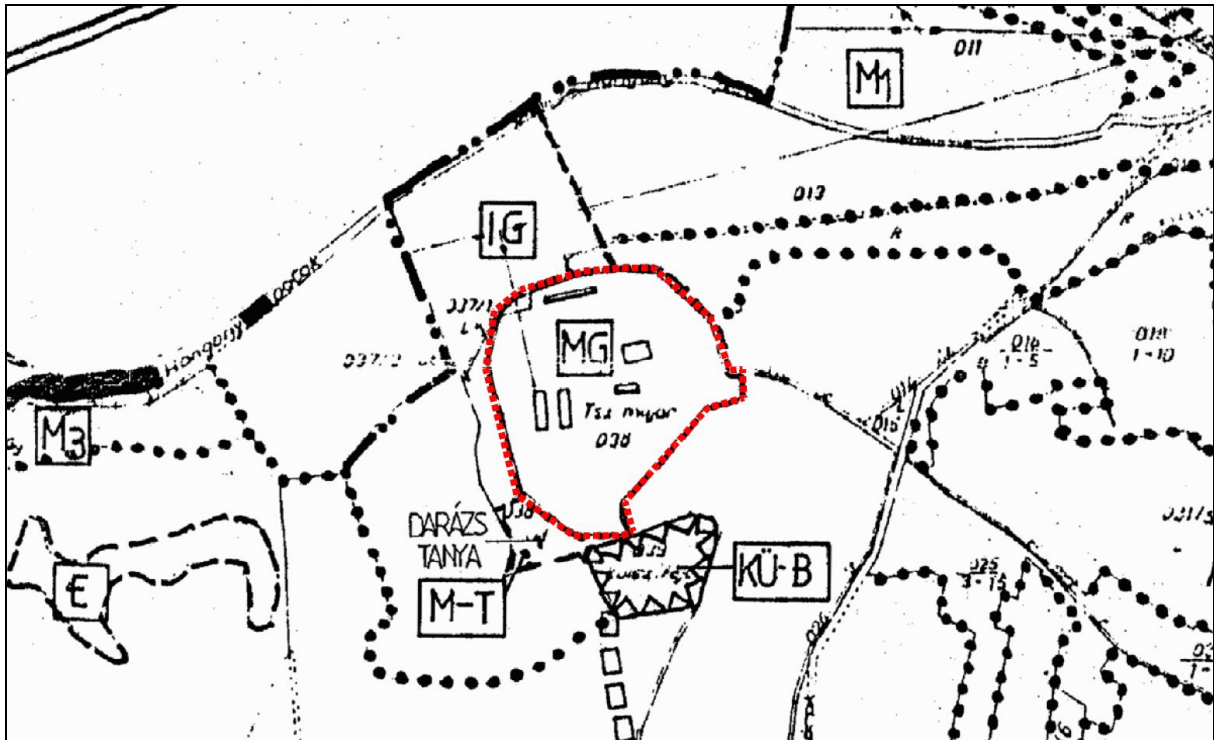
JELMAGYARÁZAT:

	ORSZÁGHATÁR		BÁNYATELEK HATÁRA
	KÖZIGAZGATÁSI TERÜLET HATÁRA		TÚRISTA ÚT / JELZÉSSEL /
	BELTERÜLETI HATÁR		KÖZÉPKORI EREDETŰ FÖLDVÁR
	FORGALMI ÚT ÉS SZABÁLYOZÁSI SZÉLESSÉG		ŐRHÉGY
	TERÜLETFELHASZNÁLÁSI MÓDOK HATÁRA		KÖRPA NORÁMA, KILÁTÓHELY
	ÖVEZETI HATÁR		ERŐDÍTÉS NÉLKÜLI VÁR /MÁR CSAK NEVÉBEN MARADT FENN /
	ERDŐTERÜLET		KOLOSTOR /MÁR CSAK NEVÉBEN MARADT FENN/
	MEZŐGAZDASÁGI TERÜLET /SZÁNTÓ /		VADÁSZHÁZ MESTERSÉGES TÓVAL
	MEZŐGAZDASÁGI TERÜLET /LEGELŐ, RÉT /		FORRÁS
	MEZŐGAZDASÁGI TERÜLET GYÜMÖLCSŐS		ERÓZIÓ VESZÉLY
	MEZŐGAZDASÁGI ÜZEMI TERÜLET		JELENLEG IS AKTÍV FÖLDMOZGÁSRA UTALÓ JELEK
	IPARTERÜLET		BŰCSUJÁRÓHELY
	KERESK, GAZDASÁGI TERÜLET		PATAK
	KOMMUNÁLIS HULLADÉK LERAKÓHELY		VÍZGAZDÁLKODÁS, TÓ
	BÁNYATERÜLET		MEZŐGAZDASÁGI TERÜLET /TANYA /
	SZENNYVÍZÜRÍTŐ TELEP		

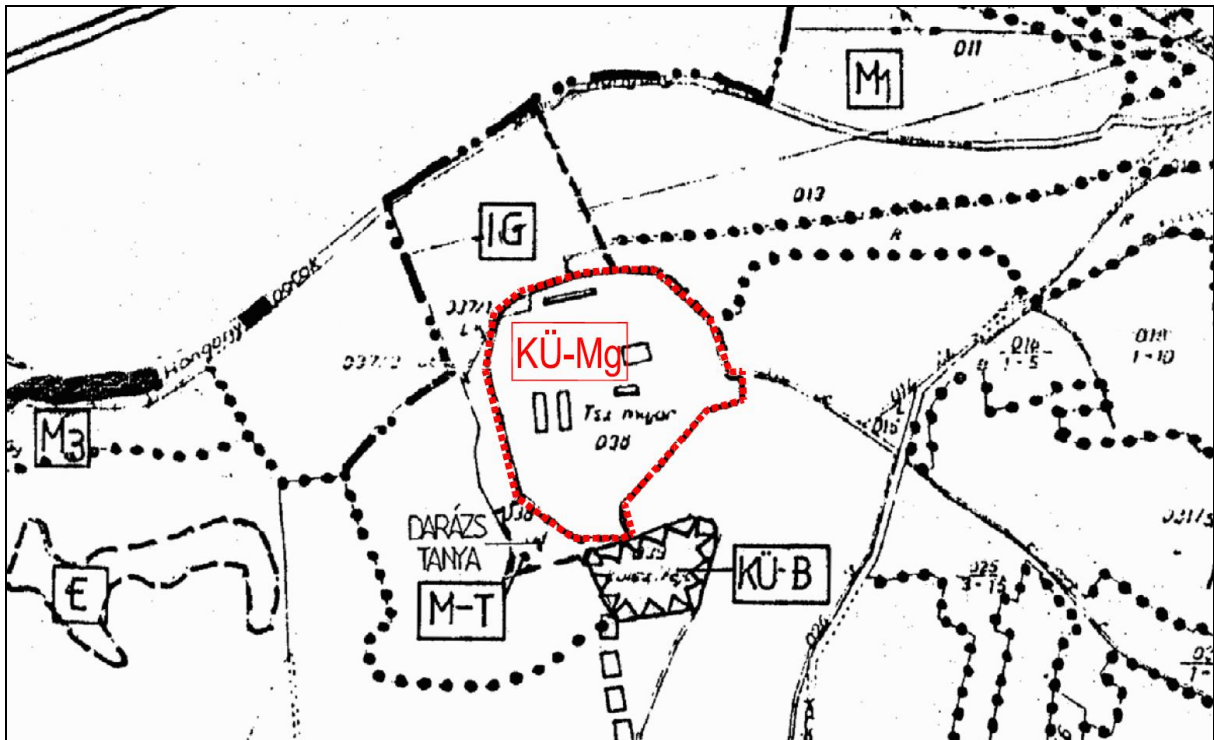
1. sz. módosítással érintett terület

A 036/1 és 036/2 hrsz-ú módosítással érintett (piros kockavonallal körbehatárolt) terület 'MG' jelű 'Mezőgazdasági üzemi terület' jelölése megváltozik 'KÜ-Mg' jellel jelölt 'Különleges mezőgazdasági üzemi terület'-re.

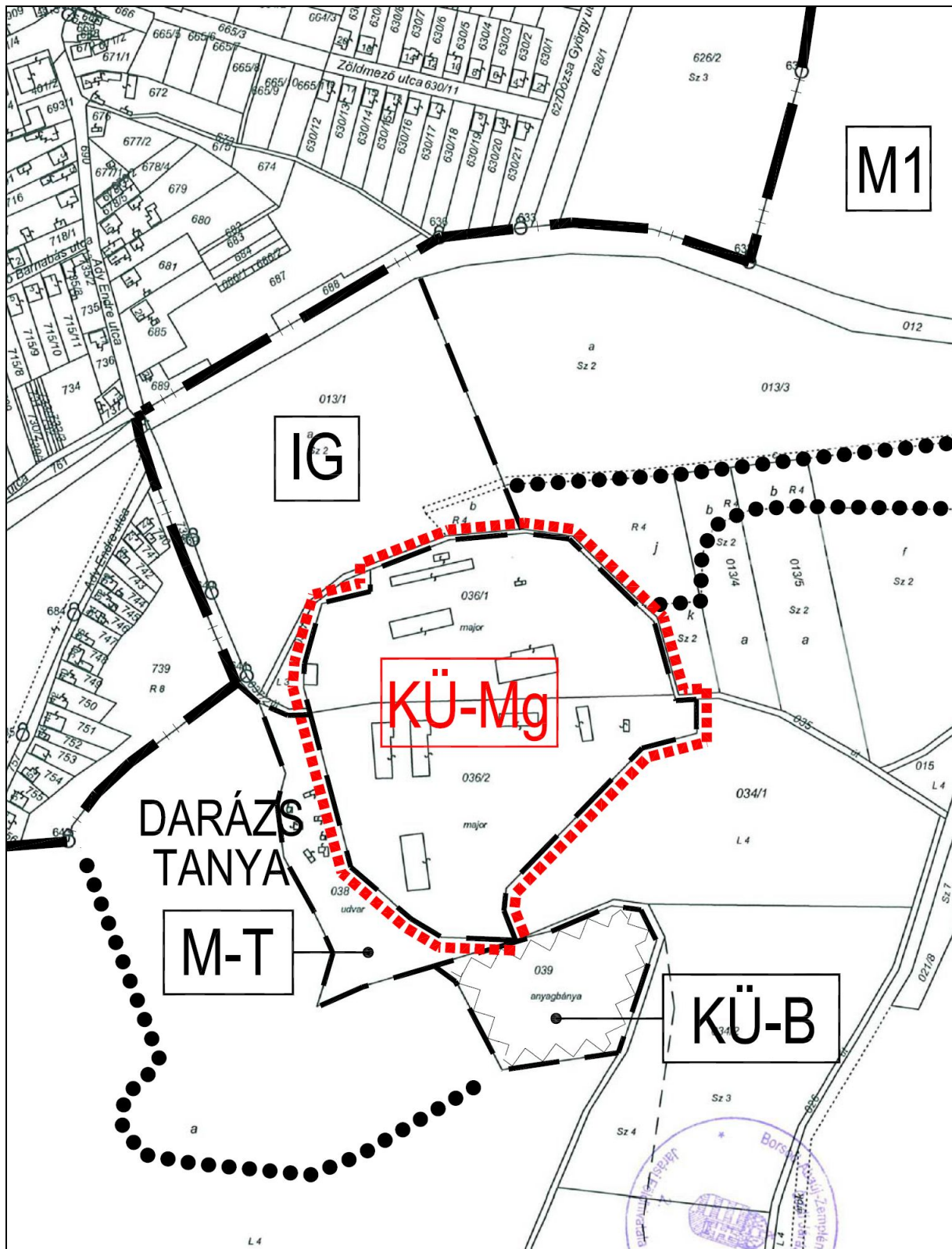
Kivonat a hatályos Külterületi Szabályozási tervből:



Kivonat a módosított Külterületi Szabályozási tervből (a hatályos szabályozási tervlapon ábrázolva):



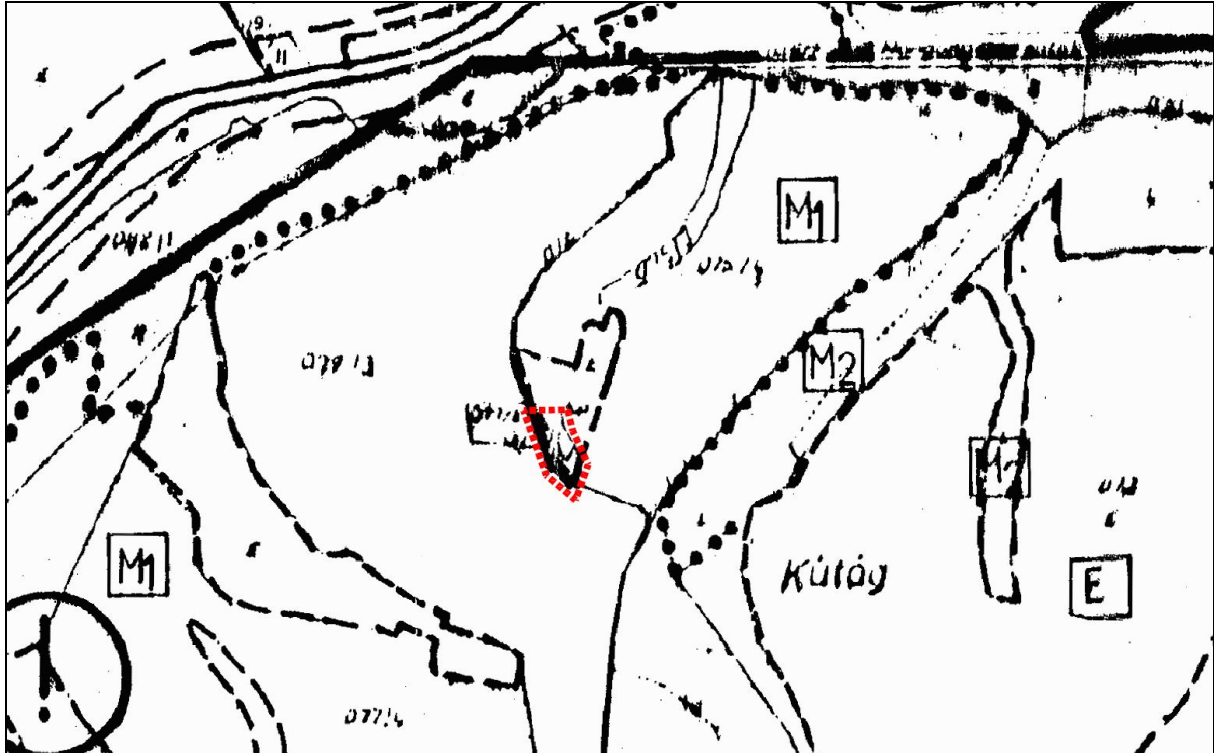
Kivonat a módosított Külterületi Szabályozási tervből (az aktuális földhivatali nyilvántartási alaptérképen ábrázolva az állami alapadatok felhasználásával):



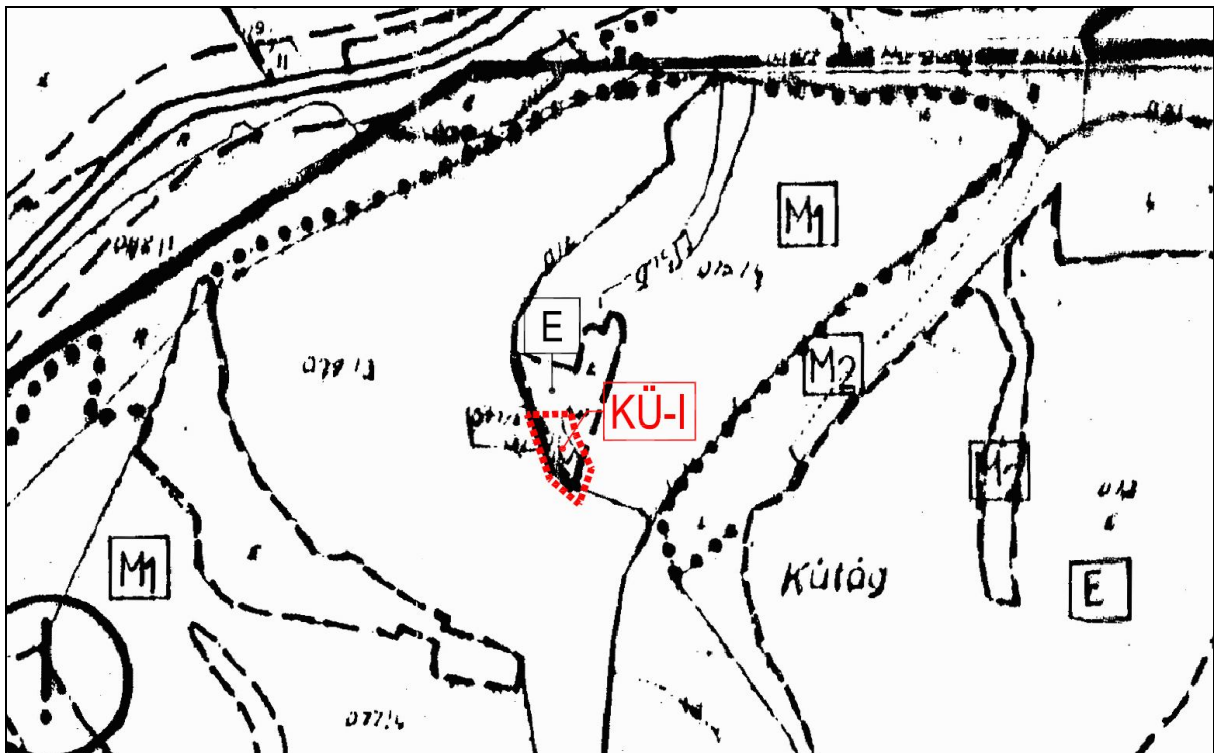
2. sz. módosítással érintett terület

A 075/1 hrsz.-ú módosítással érintett (piros kockavonallal körbehatárolt) szabályozatlan terület 'KÜ-I' jelű 'Különleges idegenforgalmi terület' övezetbe kerül besorolásra.

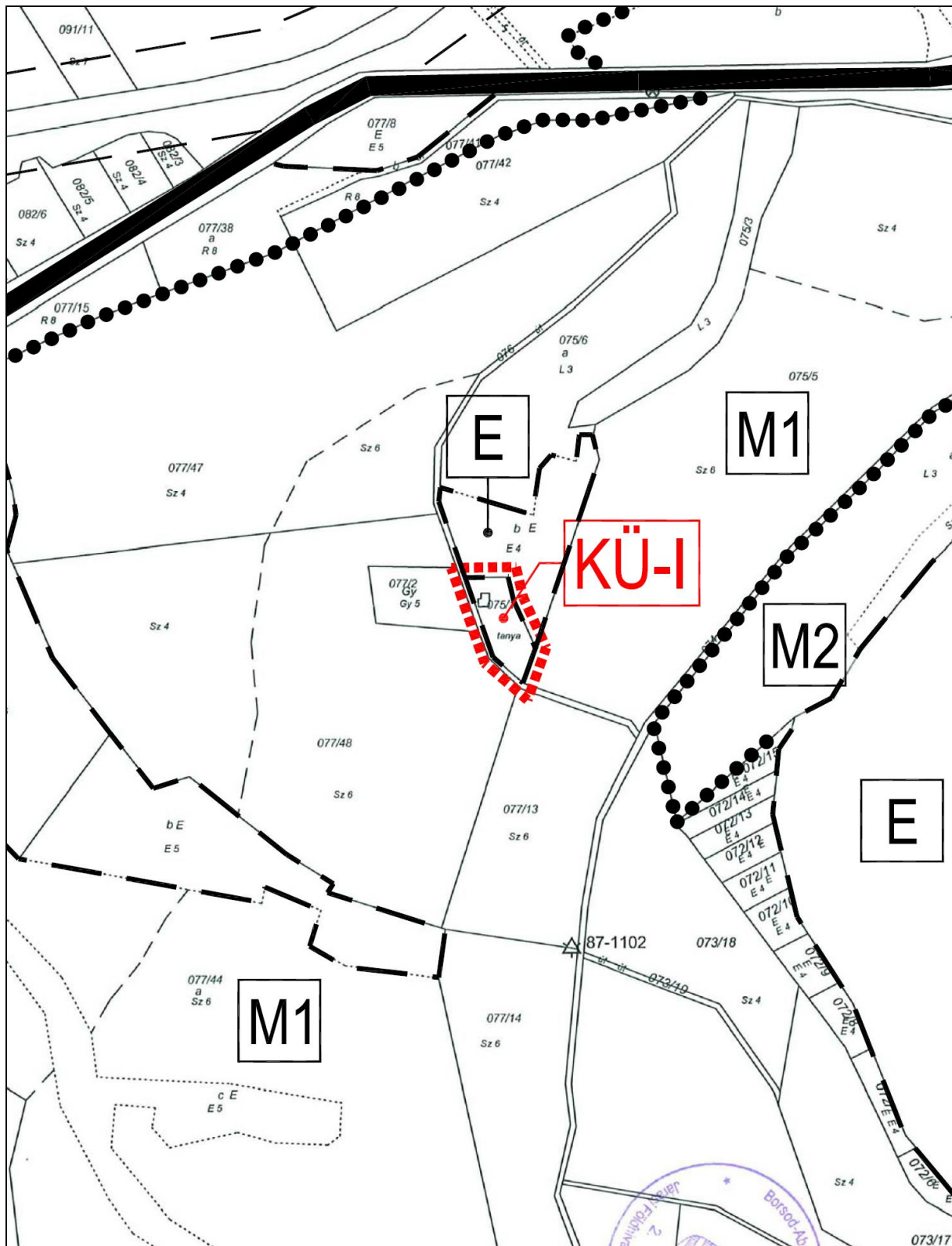
Kivonat a hatályos Külterületi Szabályozási tervből:



Kivonat a módosított Külterületi Szabályozási tervből (a hatályos szabályozási tervlapon ábrázolva):



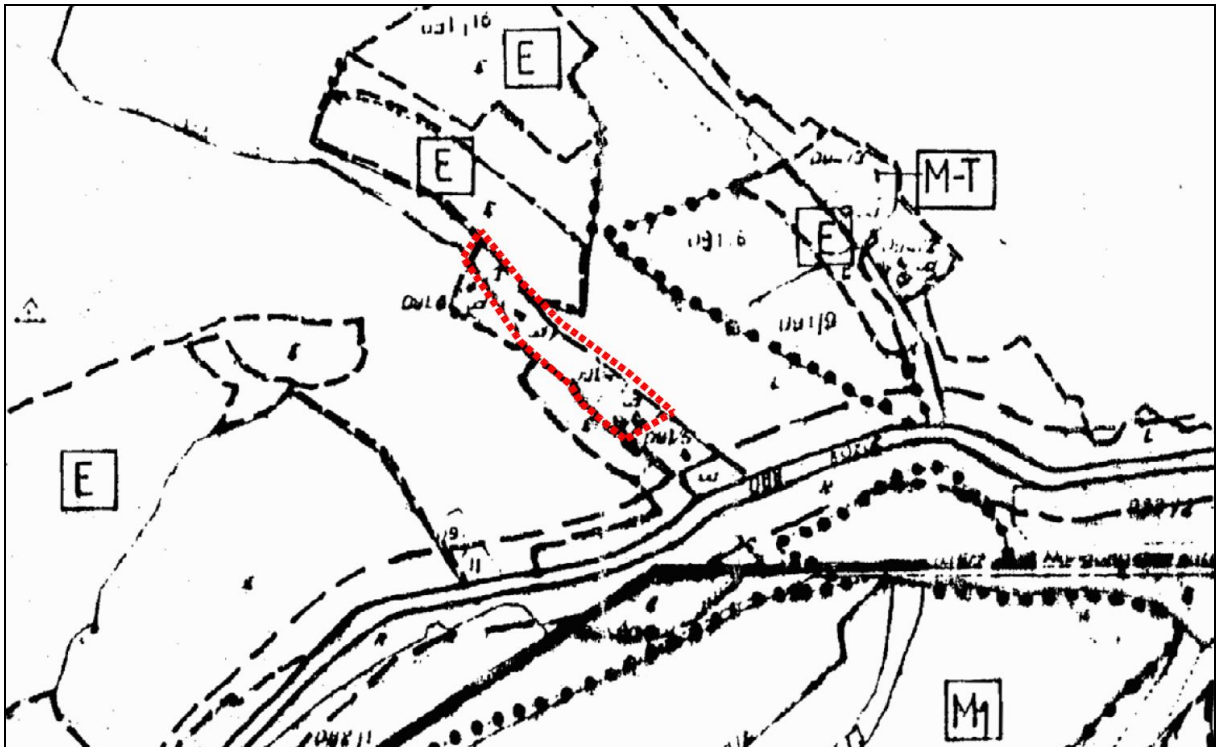
Kivonat a módosított Külterületi Szabályozási tervből (az aktuális földhivatali nyilvántartási alaptérképen ábrázolva az állami alapadatok felhasználásával):



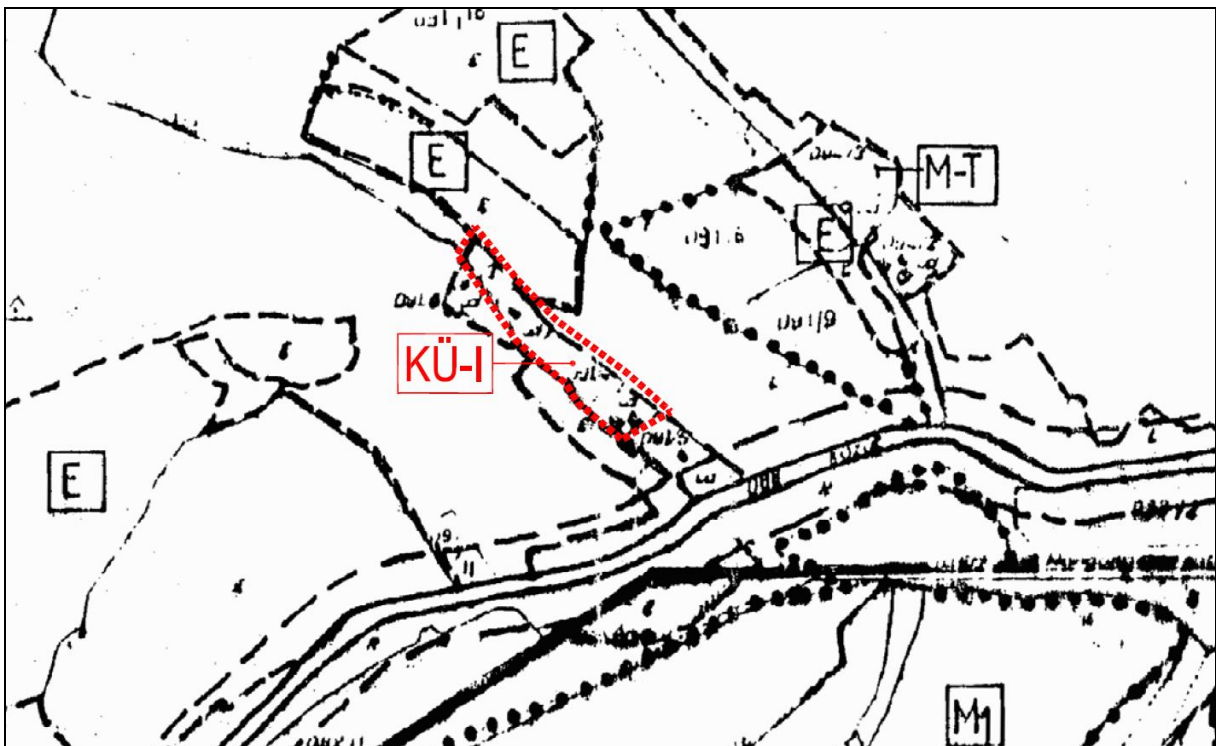
3. sz. módosítással érintett terület

A 091/3 és 091/4 hrsz.-ú módosítással (*piros kockavonallal körbehatárolt*) szabályozatlan terület 'KÜ-I' jelű 'Különleges idegenforgalmi terület' övezetbe kerül besorolásra.

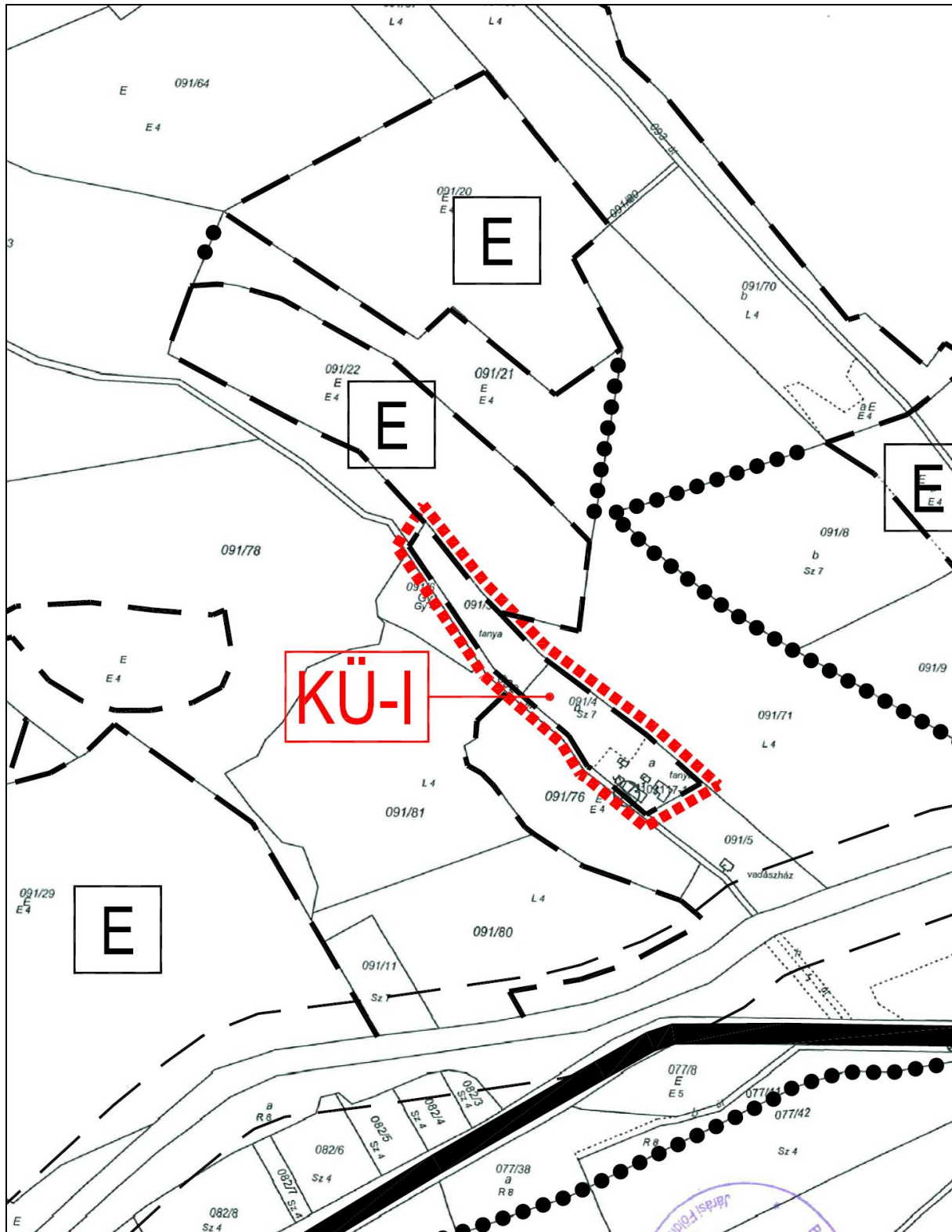
Kivonat a hatályos Külterületi Szabályozási tervből:



Kivonat a módosított Külterületi Szabályozási tervből (a hatályos szabályozási tervlapon ábrázolva):



Kivonat a módosított Külterületi Szabályozási tervből (az aktuális földhivatali nyilvántartási alaptérképen ábrázolva az állami alapadatok felhasználásával):



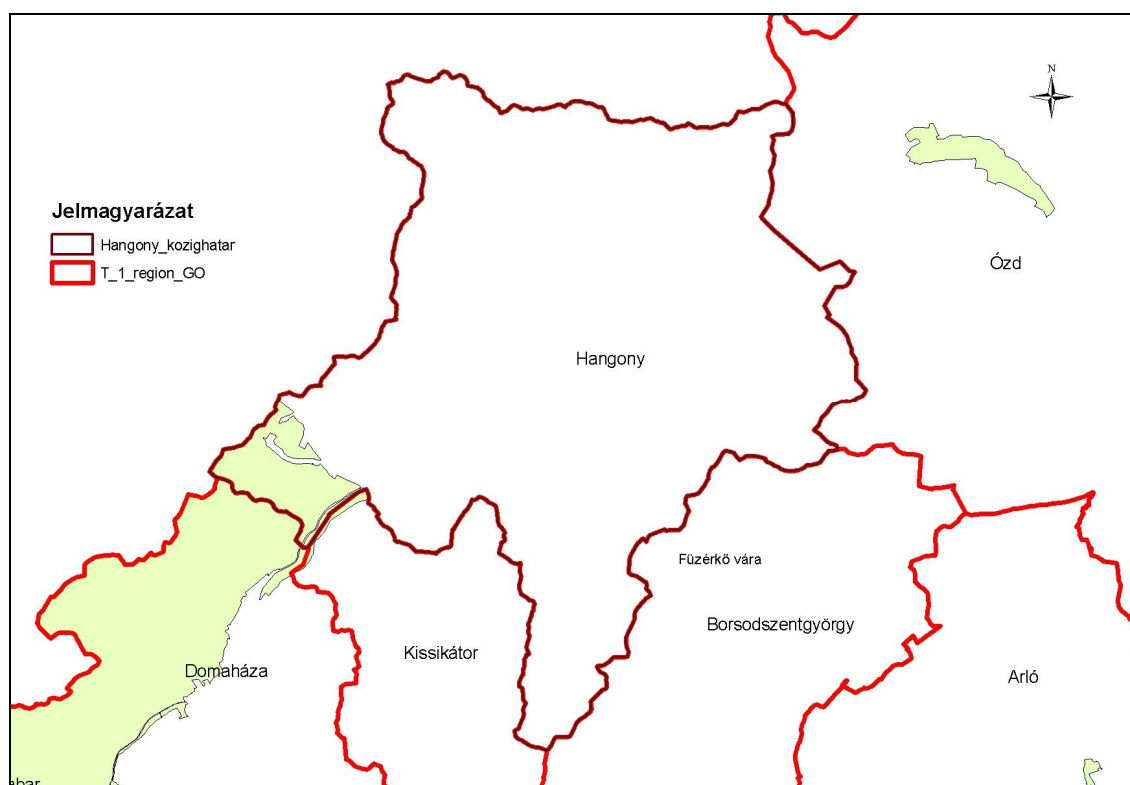
TERMÉSZETI ÉRTÉKVÉDELEM

a) Európai közösségi jelentőségű természetvédelmi területek – Natura 2000 területek

aa) Kiemelt jelentőségű természet megőrzési területek:

Hangony területén a Domaházi Hangony-patak völgye elnevezésű HUBN20021 kódszámú kiemelt jelentőségű természet megőrzési területek által érintett ingatlanok helyrajzi számok szerint:

045/1, 080/1, 080/2, 089, 090/8, 090/9, 090/10, 090/15a, 090/17, 090/26, 090/27, 090/28, 090/29, 090/30, 090/31, 090/32, 090/33, 090/34, 090/38, 090/44



1. ábra. Kiemelt jelentőségű természet megőrzési területek Hangony igazgatási területén

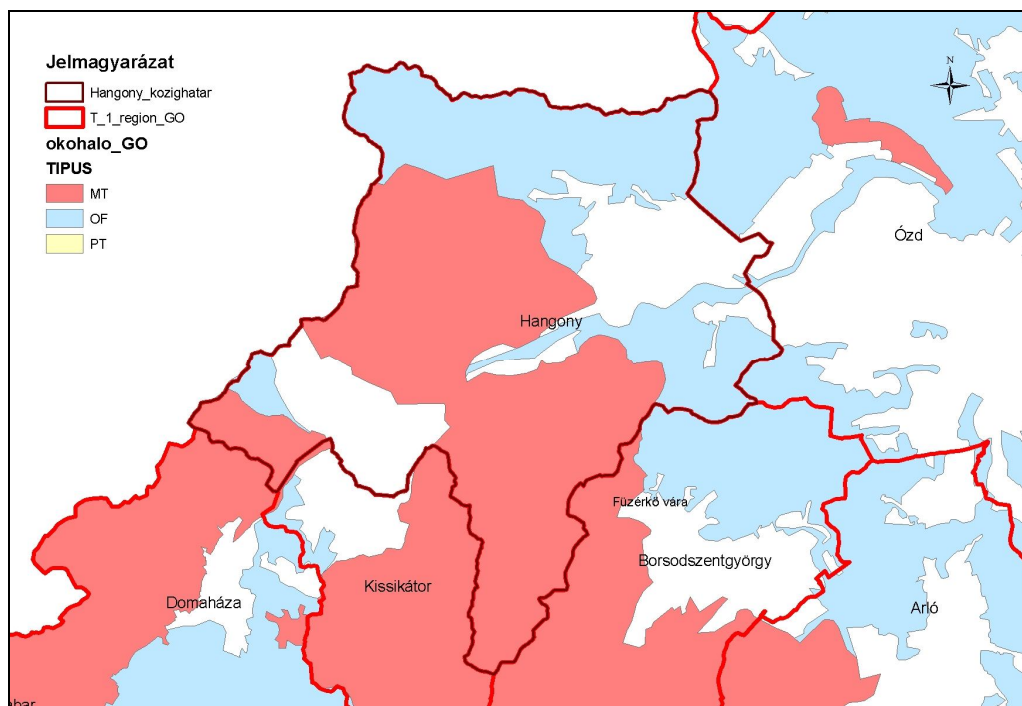
b) ÉTT –Érzékeny természeti területek:

Hangony közigazgatási területe az „Ózd környéke” megnevezésű kiemelten fontos ÉTT által érintett terület.

c) Az országos ökológiai hálózat övezetei

Az ökológiai hálózathoz az országos jelentőségű természetes, ill. természetközeli területek és az azok közötti kapcsolatot teremtő ökológiai folyosók egységes, összefüggő rendszere tartozik, és amelynek részei a magterületek, az ökológiai folyosók és a pufferterületek.

A mellékelt ábrán látható Hangony országos ökológiai hálózati érintettsége, ahol MT = magterület, ÖF= ökológiai folyosó, PT = pufferterület

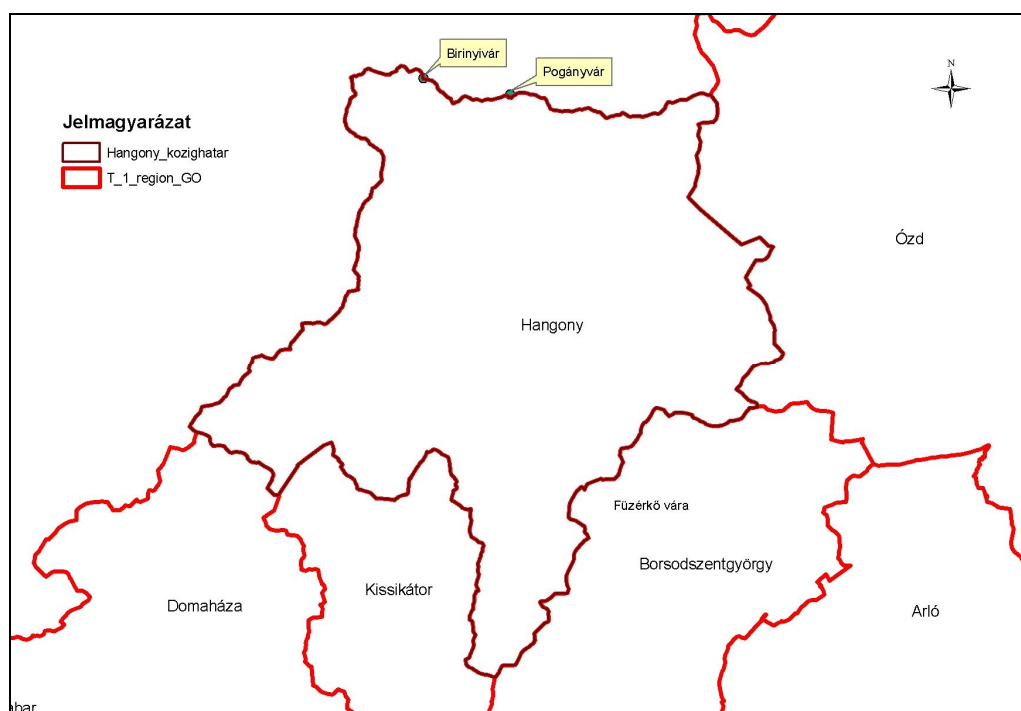


2. ábra. Országos ökológiai hálózat által érintett területek Hangony igazgatási területén

d) Ex-lege országos védelem alatt álló területek:

da) Földvárak

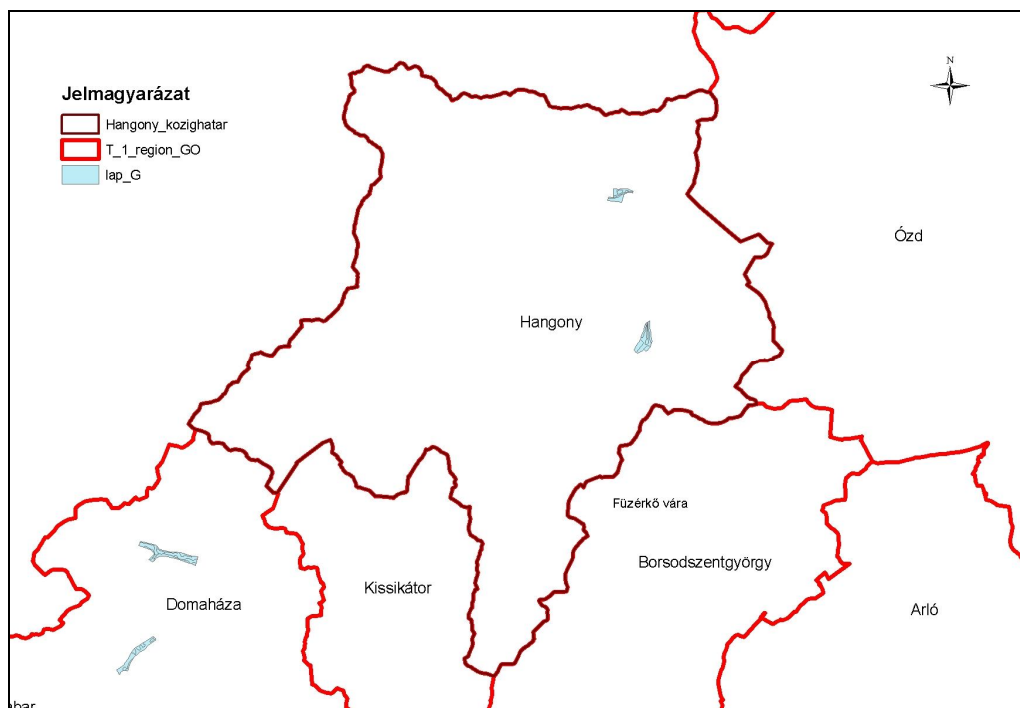
- Birinyivár
Középponti EOVS koordinátái: 323950; 731730
Hrsz.: 0123/10
- Pogányvár
Középponti EOVS koordinátái: 323702; 733033
Hrsz.: 0123/12; 0125/19



3. ábra. Földvárak elhelyezkedése Hangony igazgatási területén

db) Ex-lege védett lápok

Érintett helyrajzi számok: 0118/4, 0133/3, 0136/11 és a 042/9.



e) Természetközeli területe:

Az összes mocsár, nádas, karsztbokorerdő, és sziklás terület természetközeli területnek minősül.

f) Egyedi tájértékek

1. Hangonyi-tó
2. Bartók János emlékfeszület
3. Mária szobor
4. Nagy kápolna
5. Ezeréves emlékmű
6. Rákóczi út 101. alatti népi lakóház
7. Kis kápolna
8. világháborús emlékmű
9. Rákóczi út 214. alatti népi lakóház
10. Nemesi kúria
11. Elekesi feszület
12. Homokfal
13. Marosi kereszt
14. Zsidó temető
15. Feszület a Szabadság utca végén
16. Kisnemesi kúria
17. Temető feszület
18. Római katolikus templom

TÁJIDEGEN (INVÁZÍV) FAJOK JEGYZÉKE

A következő fajok telepítése tájvédelmi szempontból **nem** javasolt:

- alkörmös - *Phytolacca americana*
- amerikai kőris - *Fraxinus pennsylvanica*
- ártéri japánkeserűfű - *Reynoutria japonica*
- átoktüske - *Cenchrus incertus*
- bálványfa - *Ailanthus altissima*
- betyárkóró - *Erigeron canadensis*
- bíbor nyúljhozzám - *Impatiens glandulifera*
- borzas kúpvirág - *Rudbeckia hirta*
- csicsóka - *Helianthus tuberosus*
- egynyári seprence - *Stenactis annua*
- fehér akác - *Robinia pseudoacacia*
- gyalogakác - *Amorpha fruticosa*
- japán komló - *Humulus scandens*
- kanadai aranyvessző - *Solidago canadensis*
- kaukázusi medvetalp - *Heracleum mantegazzianum*
- keresztlapu - *Erechtites hieraciifolia*
- kései meggy - *Padus serotina*
- keskenylevelű ezüsfű - *Eleagnus angustifolia*
- kisvirágú nyúljhozzám - *Impatiens parviflora*
- magas aranyvessző - *Solidago gigantea*
- magas kúpvirág - *Rudbeckia laciniata*
- nyugati ostorfa - *Celtis occidentalis*
- óriás japánkeserűfű - *Reynoutria sachalinensis*
- őszirózsák – *Aster spp.*
- parlagfű - *Ambrosia elatior*
- parti szőlő - *Vitis vulpina*
- selyemkóró - *Asclepias syriaca*
- sokvirágú napraforgó - *Helianthus decapetalus*
- süntök - *Echinocystis lobata*
- sziklai szőlő - *Vitis rupestris*
- vadszőlő fajok (legfeljebb takarónövényként egyedi elbírálás alapján)- *Parthenocissus spp.*
- zöld juhar - *Acer negundo*