



Kőszegdorozslói gyöngyszemek

Közösségi összefogással kidolgozott
natúrparki szemléletű élő értékeink Kőszegdorozslón



képviselőtestületi előterjesztés szakmai anyaga





Megbízó: Kőszegdorozsló Önkormányzata



Készítő: Írottkő Natúrparkért Egyesület

az UTIRO LEADER helyi akciócsoporthoz VP6-19.2.1.-90-Ö.1-17 helyi felhívása keretében

2020



Javaslataink a LEADER alapú, natúrparki szemléletű helyi értéktárba emeléshez

Struktúra:

Kőszegdoroszlói helyi értékek (gyöngyszemek).

1. Természeti értékeink - javasolt értékek száma: 9 db
2. Kiemelkedő ünnepeink, szokásaink - javasolt értékek száma: 7 db
3. Jelentős Kőszegdoroszlóiak - javasolt értékek száma: 1 db
4. Művészetek és művészi kézművesség - javasolt értékek száma: 2 db
5. Épített értékeink - javasolt értékek száma: 6 db
6. Vendégcsalogató és vendégfogadó gyöngyszemek - javasolt értékek száma: 1 db
7. Helyi termékek és a helyi gazdaság megtartói - javasolt értékek száma: 6 db
8. Kőszegdoroszlót megtartó jelentős közösségek - javasolt értékek száma: - db
9. Sport, hobbi, szabadidő - javasolt értékek száma: 3 db


A javasolt kőszegdoroszlói helyi értékeket (= kőszegdoroszlói gyöngyszemek) 9 kategóriába osztottuk. A kategóriákon belül javasolt helyi értékek egyenként sorszámozottak.

A leírás tartalmazza a helyi érték megnevezését, a kapcsolattartó személy nevét és elérhetőségét, a pontos helyszínt (hrsz, koordináták, cím amennyiben ez értelmezhető az adott értéknél).

A leírás tartalmaz egy javaslatot és a javaslattevő szervezet/személy megnevezését.

A helyi értéktárban lévő értékek (= kőszegdoroszlói gyöngyszemek) közül kiemelésre javasolt kategóriák:

1. Natúrparki Gyöngyszemek – a natúrparki értékek szempontjából kiemelkedő értékek
2. Vas Megyei Értéktárba javasolt értékek - Javasoljuk a kiemelt kőszegdoroszlói helyi értékeket a Vas megyei értéktár felé jóváhagyásra előterjeszteni. (A Vas Megyei Értéktárba javasolni csak a helyi értéktárba való felvétel után lehet egy-egy helyi értéket.)



1 Kőszegdoroszlói gyöngyszemek – természeti értékeink

1.1 A Kőszegdoroszlót átszelő patakok

Kőszegdoroszlót három kis patak szeli át, nyugati irányból a Szerdahelyi-patak, északnyugatról a Cádi-patak, északról a Doroszlói-patak. Vizük tiszta, romantikusan kanyargó medrük megkapó. Nyaranta az árkok kis híján kiszáradnak, egy komolyabb zivatart követően azonban sok esetben árvízhelyzet alakul ki a településen, sőt, esetenként negyedikként a temető felől is megindul egy komolyabb vízhozamú patak. Az áradások oka a hegyen tapasztalható gyakori és nagy területre kiterjedő erdőirtás-fakitermelés, a talaj vízmegkötő képessége romlott az évek során. Az árvizek állandó veszélyforrást jelentenek, kockázatosá teszik az esetleges út-híd-járda felújításokat. 2020-ban elsőként a Cádi-patakon kezdték el gát építését (kb. 200 millió Ft-os beruházás), de a Doroszlói-patakon is szükséges lenne ezt a munkát elvégezni, a gátak a jövőre nézve turisztikai attrakcióként is funkcionálhatnának.

Helyszín: google maps koordináták: Kőszegdoroszló 9725, Szerdahelyi-patak: 47.341135, 16.533105 - 47.340859, 16.560764; Cádi-patak: 47.349553, 16.534275 - 47.348195, 16.539541; Doroszlói-patak: 47.368304, 16.510210 - 47.342658, 16.545310


Kapcsolattartó: Kőszegdoroszló Község Önkormányzata **elérhetőség:** 94/563-273

Javaslattevő: Kőszegdoroszló Község Önkormányzata Joó Tamás polgármester, Írottkö Natúrparkért Egyesület Bakos György elnök

1.2 Pogány, a kőszeghegyaljai szőlőművelés ókori bölcsője

Területileg Kőszegdoroszlóhoz tartozik a Pogány-völgy, amit röviden csak „Pogány”-nak (figyelem, nem „Pogányok”) hívnak. A terület a doroszlóiak tudomása szerint 1279-ig önálló falu volt, előtte a római korban éltek itt népek. A kőszegdoroszlóiak a Pogányban található telkekhez nagyon ragaszkodtak, azokat nem lehetett tőlük csak úgy megvásárolni, nem engedték, hogy „híguljon” a tulajdonosi kör, ma is hasonlóan vélekednek, telkeik családon belül maradnak. Az alsó úton a pincesoron, a felső úton gyönyörű panorámás környezetben sétálhatunk.

Helyszín: google maps koordináták: Kőszegdoroszló 9725 47.370629, 16.504932 - 47.369699, 16.524973



Kapcsolattartó: Kőszegdoroszló Község Önkormányzata **elérhetőség:** 94/563-273

Kiemelési javaslat: Natúrparki Gyöngyszem

Javaslat: Javasoljuk a Kőszegdoroszló büszkeségének számító, borospincéknek és boros rendezvényeknek otthont adó Pogány bejáratához annak múltjáról, jelenéről és jövőéről tájékoztató információs táblák állíttatását.

Javaslattevő: Kőszegdoroszló Község Önkormányzata Joó Tamás polgármester, Írottktő Natúrparkért Egyesület Bakos György elnök

1.3 Búzaérő körtefa a Fő utca 46. számban

A Fő utca 46. szám alatti telken áll egy búzaérő körtefa. A fa termést hoz, és virágzik is. A telektulajdonos elmondása alapján a fa legalább 150 éves már.

Helyszín: google maps koordináták: Kőszegdoroszló 9725 47.351682, 16.539654

Kapcsolattartó: Kőszegdoroszló Község Önkormányzata **elérhetőség:** 94/563-273

Javaslat: Javasoljuk a fa helyi védettségű természeti értéként való nyilvántartásba vételét.

Javaslattevő: Kőszegdoroszló Község Önkormányzata Joó Tamás polgármester, Írottktő Natúrparkért Egyesület Bakos György elnök

1.4 A Pogányban nagy számban élő foltos szalamandra


A Pogányban csörgedező Doroszlói-patak és környezete értékes vizes élőhely, kiváló életteret biztosít a foltos szalamandrának. A Kőszegi-hegységben nagy számban megtalálható védett állatra az erdőben több helyütt táblákkal hívják fel a figyelmet, a pogányban különösen jól érzi magát.

Helyszín: google maps koordináták: Kőszegdoroszló 9725 47.368219, 16.510069 - 47.365192, 16.527434

Kapcsolattartó: Kőszegdoroszló Község Önkormányzata **elérhetőség:** 94/563-273

Javaslat: Javasoljuk a Pogány elején a foltos szalamandrákra figyelmeztető tábla kihelyezését.

Javaslattevő: Kőszegdoroszló Község Önkormányzata Joó Tamás polgármester, Írottktő Natúrparkért Egyesület Bakos György elnök



1.5 A Pogány kútjaiban nagy számban élő alpesi-és pettyes gőte

A Pogányban csörgedező Doroszlói-patak környezete értékes vizes élőhely, a patak mentén számos apró kút épült, de ne az ásott vagy fúrt kutakra gondoljunk, hanem kis kőrákásokra, melyek kiváló, sötét és nyugodt életteret biztosítanak a gőtéknak.

Helyszín: google maps koordináták: Kőszegdoroszló 9725 47.368219, 16.510069 - 47.367011, 16.521249

Kapcsolattartó: Kőszegdoroszló Község Önkormányzata **elérhetőség:** 94/563-273

Kiemelési javaslat: Natúrparki Gyöngyszem

Javaslat: Javasoljuk a patakparti kutak állagmegóvását, a gőtékről információs tábla készíttetését.

Javaslattevő: Kőszegdoroszló Község Önkormányzata Joó Tamás polgármester, Írottkő Natúrparkért Egyesület Bakos György elnök

1.6 A Boski-kút

Kőszegdoroszló mellett a Kőszeg-Lukácsházi víztározó gátja közelében Kőszeg felé sétálva található a Boski-kút forrás, melynek környezetét az évtizedek során a természet visszahódította, ám az idősek emlékeznek még rá, amikor a forrás közelében „ezerjőfüvet” szedtek.

Helyszín: google maps koordináták: Kőszegdoroszló 9725 47.355763, 16.553175

Kapcsolattartó: Kőszegdoroszló Község Önkormányzata **elérhetőség:** 94/563-273

Javaslat: „Forrásrámolást”, egyúttal a forrás környezetének és a faluból valaha idevezető ösvény rendbetételét javasoljuk. A forrás körüli munkákkal helyi kőépítőmester, a cáki illetőségű Tóth Gyuri bácsi megbízását javasoljuk.

Javaslattevő: Kőszegdoroszló Község Önkormányzata Joó Tamás polgármester, Írottkő Natúrparkért Egyesület Bakos György elnök

1.7 Kőszegdoroszló Kőszeghegyalja kapuja, természeti szempontok alapján is

Kőszegdoroszlót a helyiek Kőszeghegyalja kapujaként szokták emlegetni, és keletről érkeve igazuk is van, hiszen a Kőszegi-hegységhez, és a hegy lábánál fekvő további 4 településhez Doroszlón keresztül vezet az út.



Helyszín: google maps koordináták: Kőszegdoroszló 9725 47.3456, 16.5425.

Kapcsolattartó: Kőszegdoroszló Község Önkormányzata **elérhetőség:** 94/563-273

Javaslat: Eme dicső titulust akár egy, az autóút felett átívelő szép, stílszerű kapuval vagy az út két oldalán kaput jelképező oszloppal hirdethetné a falu.

Javaslattevő: Kőszegdoroszló Község Önkormányzata Joó Tamás polgármester, Írott-kő Natúrparkért Egyesület Bakos György elnök

1.8 Az egykori Kőszegdoroszlói halastó

Kőszegdoroszlón évtizedekkel ezelőtt és évtizedeken keresztül volt egy halastó, melyet lecsapoltak, ám gátja még ma is szabad szemmel kivehető. Ide terveztek is egy záportározót, azonban ez első körben csak később kapott engedélyt.

Helyszín: google maps koordináták: Kőszegdoroszló 9725 47.353152, 16.536843

Kapcsolattartó: Kőszegdoroszló Község Önkormányzata **elérhetőség:** 94/563-273

Javaslat: Megvalósítása indokolt.

Javaslattevő: Kőszegdoroszló Község Önkormányzata Joó Tamás polgármester, Írott-kő Natúrparkért Egyesület Bakos György elnök


1.9 Az egykori kőszegdoroszlói homokbánya

Cákon kőfejtő, Kőszegdoroszlón viszont homokbánya működött, 3-4 féle homokot is bányásztak is. A munkálatok során találtak egy mamutfog maradványt is, erről az egyik doroszlói lakosnak fotója is van. Ma található itt egy kiépített forrás is.

Helyszín: google maps koordináták: Kőszegdoroszló 9725 47.337624, 16.547158

Kapcsolattartó: Kőszegdoroszló Község Önkormányzata **elérhetőség:** 94/563-273

Javaslattevő: Kőszegdoroszló Község Önkormányzata Joó Tamás polgármester, Írott-kő Natúrparkért Egyesület Bakos György elnök



1.10 Az egykori kőszegdorozslói „ősborókás-csaritos”

Az úgynevezett „ősborókás” már nem létezik, a közelmúltban a Borókás-tetőre az alpannonia® projekt keretében egy kilátó tervezetét készítette el a falu. Valaha disznó legelő, majd később hosszú ideig kiváló focipálya volt itt. Most már se csarab, se boróka nem nő a területen, mely 1985 óta helyi szintű védettséget élvez.

Helyszín: google maps koordináták: Kőszegdorozsló 9725 47.354699, 16.543569

Kapcsolattartó: Kőszegdorozsló Község Önkormányzata **elérhetőség:** 94/563-273

Kiemelési javaslat: Natúrparki Gyöngyszem

Javaslat: Javasoljuk a védettséget élvező területen információs táblák állíttatását, esetleg szabadtéri pihenőtér és-vagy tanösvény létesítését.

Javaslattevő: Kőszegdorozsló Község Önkormányzata Joó Tamás polgármester, Írott-kő Natúrparkért Egyesület Bakos György elnök

1.11 A házi berkenye az evangélikus imaház mögött

Látványosan nagy és szép berkenyefa áll a dorozslói evangélikus imaház mögött, a fa bőven 100 év feletti, ma is terem. Törzskörmérete 2020-ban 245 cm.

Helyszín: google maps koordináták: Kőszegdorozsló 9725 47.347354, 16.539488

Kapcsolattartó: Kőszegdorozsló Község Önkormányzata **elérhetőség:** 94/563-273

Javaslat: Javasoljuk a fa helyi védettségű természeti értéként való nyilvántartásba vételét.

Kiemelési javaslat: Natúrparki Gyöngyszem

Javaslattevő: Kőszegdorozsló Község Önkormányzata Joó Tamás polgármester, Írott-kő Natúrparkért Egyesület Bakos György elnök



2 Kőszegdorozslói gyöngyszemek – kiemelkedő ünnepeink és szokások

2.1 Falunap Kőszegdorozslón

Kőszegdorozsló legnagyobb településén belüli rendezvénye és egyben ünnepe a falunap. A Faluháza kertjében felállított sátorban ilyenkor összegyűlik a falu apraja-nagyja, meghívott fellépők és a helyi színjátszó kör szolgáltatja a kulturális műsorokat, gulyást és pörköltet főznek, hajnalig mulatnak. Többéves hagyomány, hogy ezen a napon Kőszeg Város Koncert Fúvószenekara is körbe masírozza a falut, a lakosok pedig házuk előtt hálából vendégül látják a zenészeket. Kőszegdorozsló szülötte, az azóta Dorozslóból elszármazott Horváth Meggie énekes is minden évben megörvendezteteti a falunapra összegyűlt sokaságot műsorával. A falunap nem valósulhatna meg helyi szponzorok támogatása nélkül, egy-egy rendezvény körülbelül félmillió Forint költséget jelent a falunak.

Időszak: általában július utolsó hetvégéje

Kapcsolattartó: Kőszegdorozsló Község Önkormányzata **elérhetőség:** 94/563-273

Javaslat: A falunap jövőbeni megtartása érdekében annak komolyabb népszerűsítését, „marketingelését” javasoljuk.

Javaslattevő: Kőszegdorozsló Község Önkormányzata Joó Tamás polgármester, Írottkő Natúrparkért Egyesület Bakos György elnök

2.2 Nőnap ünnepség Kőszegdorozslón



Kőszegdorozslón mindig is erős volt az összetartás, a hölgyek fontos szerepet töltenek be a település életében, így nemzetközi ünnepnapjukon Nőnap alkalmából a falu kimondottan az ő tiszteletükre minden évben megrendezi a Nőnap bált. Ilyenkor a Kőszegdorozslói, vagy a Kőszegszerdahelyi színjátszó kör meglepetésműsorral is készül.

Időszak: Nőnap

Kapcsolattartó: Kőszegdorozsló Község Önkormányzata **elérhetőség:** 94/563-273

Javaslat: A kedves hagyomány jövőben is rendszeres megtartása javasolt.

Javaslattevő: Kőszegdorozsló Község Önkormányzata Joó Tamás polgármester, Írottkő Natúrparkért Egyesület Bakos György elnök



2.3 Kőszeghegyaljai Nyitott Pince Nap, Pogány

A kőszegi és kőszeghegyaljai borászok hagyományt teremtettek amikor 2009-ben úgy döntöttek, hogy pünkösöd vasárnapján kinyitják pincéiket, és egy bortúra keretében kóstolóra, egyszersmind a szőlőhegyekbe invitálják az érdeklődőket és a borkultúra kedvelőit. A rendezvény évről évre egyre nagyobb népszerűségnek örvend, tömött buszok, sőt már dottó (kisvonat) is szállítja a (bor)túrázókat. Az egyik végpont Cákon a pincesoron, a másik a Pogány kapujában van, innen indulhat a kóstoló, általában 10 pincészet várja a látogatókat. Kőszegdoroszló települése az eseményből jelen formájában nem sokat profitál, hiszen a Pogány mintegy 3 kilométerre fekszik a településtől, és a rendezvény jelen tematikája logisztikailag nem teszi lehetővé Doroszló bevonását. Megoldást jelenthetne a problémára, ha Kőszegdoroszló települési szinten üzemeltetne egy pincét a Pogányban, amit a fentiekben ismertetett rendezvényen kívül is nyitva tartana, ez jelentős új turisztikai vonzerőt jelentene a falu számára.

Időszak: Pünkösödvasárnap

Kapcsolattartó: Kőszegdoroszló Község Önkormányzata **elérhetőség:** 94/563-273

Javaslat: Javasoljuk a rendezvény szervezésében érdekelt kőszegi borászokkal a rendezvénytől függetlenül is szoros kapcsolat ápolását, illetve javasoljuk, hogy rendelkezésre álló anyagi keret esetén Kőszegdoroszló település vásároljon-működtessen állandó jelleggel (nem csak kiemelt időszakokban) egy pincét a Pogányban.

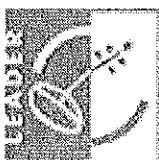
Javaslattevő: Kőszegdoroszló Község Önkormányzata Joó Tamás polgármester, Írottkeő Natúrparkért Egyesület Bakos György elnök

2.4 Faültetés az újszülött gyermekeknek Kőszegdoroszlón

Joó Tamás polgármester úr első ciklusában elindított egy nagyon szép hagyományt Kőszegdoroszlón, miszerint az újszülött gyermekeknek a falu ültet egy fát, fiúknak platánt, lányoknak hársfát. Sajnos a hagyomány bizonyos okokból kifolyólag rövidéletű lett, most azonban feltámasztására igény mutatkozik. A Fő utca 46. lakosai ugyan nem törzsgyökeres doroszlóiak, mégis szívesen vállalnák a kis kert/park gondozását.

Időszak: Egész év

Kapcsolattartó: Kőszegdoroszló Község Önkormányzata **elérhetőség:** 94/563-273



Javaslat: A hagyomány feltámasztását, kis kert, vagy park létrehozását javasoljuk a már meglévő facsometék környezetében.

Kiemelési javaslat: Natúrparki Gyöngyszemnek javasoljuk.

Javaslattevő: Kőszegdoroszló Község Önkormányzata Joó Tamás polgármester, Írottkö Natúrparkért Egyesület Bakos György elnök

2.5 Nős-nőtlen futballmérkőzés Kőszegdoroszlón Húsvéthétfőn

Kőszegdoroszlón minden húsvéthétfőn megrendezik a nős-nőtlen futballmérkőzést. Habár az évtizedekig sikeresen működő kispályás kőszegdoroszlói focicsapat már feloszlott, ezt a hagyományt még tartja a falu.

Időszak: Húsvéthétfő

Kapcsolattartó: Kőszegdoroszló Község Önkormányzata **elérhetőség:** 94/563-273

Javaslat: A szokás jövőben is rendszeres megtartása és népszerűsítése javasolt.

Javaslattevő: Kőszegdoroszló Község Önkormányzata Joó Tamás polgármester, Írottkö Natúrparkért Egyesület Bakos György elnök

2.6 Betlehemezés házról házra Kőszegdoroszlón

Kőszegdoroszló alig 250 fős falu, mégis két keresztény vallási felekezet és templom is található itt, a római katolikus és az evangélikus egyházközösség. Az evangélikusok minden évben Advent idején járják a házakat hagyományos betlehemes műsorukkal, ezzel segítve a készülődést a szívekben karácsonyra.

Időszak: Advent


Kapcsolattartó: Kőszegdoroszló Község Önkormányzata **elérhetőség:** 94/563-273

Javaslat: A karácsonyi népszokás jövőben is rendszeres megtartása javasolt.

Javaslattevő: Kőszegdoroszló Község Önkormányzata Joó Tamás polgármester, Írottkö Natúrparkért Egyesület Bakos György elnök

2.7 Kangaraszós népi hagyománya Kőszegdoroszlón

Az úgy nevezett „Kangaraszós” az egyetlen népszokás, mely egyedülálló módon csak Kőszegdoroszló kapcsán kerül említésre, ezért is fontos ennek legalább az emlékezetben való megőrzése. A népszokás az 1600 évek utolsó felében keletkezett, napjainkra feledésbe merült, kuriózum mivoltából kifolyólag a hagyomány megőrzése erősen javallott.



Időszak: Halottak napja, „Mindenszentek”

Kapcsolattartó: Kőszegdoroszló Község Önkormányzata elérhetőség: 94/563-273

Javaslat: A kuriózumnak számító hagyomány felélesztése, esetleg műsor keretében újrarájátszása-megörökítése.

Kiemelési javaslat: Vas megyei értéktárba való felvételre javasoljuk.

Javaslattevő: Kőszegdoroszló Község Önkormányzata Joó Tamás polgármester, Írottkö Natúrparkért Egyesület Bakos György elnök

3 Kőszegdoroszlói Gyöngyszemek - kiemelkedő személyek

3.1 Torda Géza, a helytörténeti kötet szerzője

Torda Géza doroszlói lakos írta a Kőszegdoroszló Község Története könyvet. A Torda család az evangélikus felekezet aktív tagja. A Helytörténeti kötet előszavát Bariska István nyugalmazott főlevéltáros írta, ezzel is mintegy viaszpecsétet téve nagyívű összefoglaló munka minőségére. Munkájában támaszkodhatott az előző doroszlói generációk emlékezetére, és a gazdag kőszegi levéltárra.

Kapcsolattartó: Kőszegdoroszló Község Önkormányzata elérhetőség: 94/563-273

Javaslat: Díszoklevél

Javaslattevő: Kőszegdoroszló Község Önkormányzata Joó Tamás polgármester, Írottkö Natúrparkért Egyesület Bakos György elnök

4 Kőszegdoroszlói gyöngyszemek – művészetek és művészi kézművesség

4.1 A Szent Márton templom festményei

A templom főoltárképét - a közeli Lócs község templomában is dolgozó - Johann Rath osztrák mester készítette 1857-ben. Témája a megdicsőült Szent Márton püspök az angyalok között. A Püspököt kísérő egyik angyal pásztorbotot, a másik a kardot, a harmadik a fél köpenyt tartja. A kép jobb alsó sarkában a festő szignója felett az amiens-i jelenet látható. A festményt a



templom copf stílusú főoltárának két szobra fogja közre, melyek Szent Istvánt és Szent Lászlót ábrázolják.

Kapcsolattartó: Kőszegdoroszló Község Önkormányzata elérhetőség: 94/563-273

Javaslat: Kőszegdoroszlói művészetek ismerté tétele. Nyitott kapuk tartása.

Javaslattevő: Kőszegdoroszló Község Önkormányzata Joó Tamás polgármester, Írottktő Natúrparkért Egyesület Bakos György elnök

4.2 A kőszegdoroszlói római kori szobormaradvány

A Pogány a doroszlóiak tudomása szerint 1279-ig önálló falu volt, előtte a római korban éltek itt népek. A 20. században itt történt ásatások során régészek találtak egy római kori szobormaradványt, mely jelenleg legjobb tudomásunk szerint a Kőszegi Városi Múzeum birtokában van.

Helyszín: Kőszegi Városi Múzeum, 9730 Kőszeg, Jurisics tér 6.

Kapcsolattartó: Kőszegdoroszló Község Önkormányzata elérhetőség: 94/563-273

Javaslat: A szobor valószínűsíthető teljes formájáról másolat készítése és kiállítása javasolt.

Javaslattevő: Kőszegdoroszló Község Önkormányzata Joó Tamás polgármester, Írottktő Natúrparkért Egyesület Bakos György elnök

5 Kőszegdoroszlói gyöngyszemek – épített értékeink (szakrális, lakó- és gazdasági épületek, régészet, szobrok, egyébek)

5.1 Szent Márton templom

A falu közepén áll Kőszeghegyalja legrégebbi temploma, a Szent Márton püspök tiszteletére szentelt, középkori templom, mely a reformáció idején a pösei evangélikus egyház filiája volt. A 18. század elején visszakapták templomukat a katolikusok. 1769-ben átépítették, ekkor készült a hajó csehsüveg boltozata és épült meg a sekrestye. 1892-ben renoválni kellett, majd az 1975-ös műemléki feltárás során váltak ismertté a templom középkori részletei.



Helyszín: 9725 Kőszegdoroszló Fő u. 139. google maps koordináták: 47.347633, 16.540543

Kapcsolattartó: Kőszegdoroszló Község Önkormányzata elérhetőség: 94/563-273

Javaslat: Az épület és környezetének védelme, rendben tartása.

Javaslattevő: Kőszegdoroszló Község Önkormányzata Joó Tamás polgármester, Írottktő Natúrparkért Egyesület Bakos György elnök

5.2 Kőszegdoroszlói Evangélikus Társegyházközség temploma

A község lakói a 16. században evangélikusok lettek, a község 1633-ban vált anyagyülekezetté. Az evangélikus templom építésére csak II. József türelmi rendelete után nyílt lehetőség. A temető melletti telken cáki és doroszlói evangélikus családfők 1792-ben építették az iskola-imaházat, majd az imaházhoz 1839-ben tornyot építettek, végül az épületet 1861-ben Czikker Károly építésszel templommá alakították. Az 1900-as évek elején került sor a templom értékes vörösfenyőből készült födémének kialakítására.

Helyszín: 9725 Kőszegdoroszló Fő u. 60. google maps koordináták: 47.347917, 16.539011

Kapcsolattartó: Kőszegdoroszló Község Önkormányzata elérhetőség: 94/563-273



Javaslat: Az épület és környezetének védelme, rendben tartása.

Javaslattevő: Kőszegdoroszló Község Önkormányzata Joó Tamás polgármester, Írottktő Natúrparkért Egyesület Bakos György elnök

5.3 Kőszegdoroszló ősi településképe és szerkezete

Kőszeghegyalján Kőszegdoroszló őrizte meg leginkább az ősi földművelő magyar falu településszerkezetét. Aki ma összehasonlítja a falu képét az 1857-es faluszerkezetet ábrázoló térképekkel, alig lát különbséget. Habár minden utca a Főút nevet viseli, van azért Belső út (a Faluháza oldalán), Alszeg és Főszeg, a települést még ma is így osztják részekre. A település közigazgatási határain belül további területek megnevezése: Pogány, Hosszú-irtás, Doroszlói-erdő, Kenderföldek, Delece, Marcséták, Csarit, Ósborókás, Halastó.

Helyszín: 9725 Kőszegdoroszló GPS koordináták: 47.3456, 16.5425



Kapcsolattartó: Kőszegdoroszló Község Önkormányzata elérhetőség: 94/563-273

Javaslat: A településrészek elkülönülését táblákkal jelezni (Pogányban már van).

Javaslattevő: Kőszegdoroszló Község Önkormányzata Joó Tamás polgármester, Írottktő Natúrparkért Egyesület Bakos György elnök

5.4 Fagerendás Kőbányai ház

Sajnos erősen pusztulnak az építészetileg kiemelendő épületek, így a fagerendás Kőbányai ház is, azonban sok épületen az egykori tulaj neve és az építés évszáma még mind a mai napig is jól látható.

Helyszín: 9725 Kőszegdoroszló Fő u. 69. google maps koordináták: 47.346040, 16.541055

Kapcsolattartó: Kőszegdoroszló Község Önkormányzata elérhetőség: 94/563-273

Javaslat: A tornácos, fagerendás épületek állagmegóvásának ügyét újfent napirendi pontra tűzni.

Javaslattevő: Kőszegdoroszló Község Önkormányzata Joó Tamás polgármester, Írottktő Natúrparkért Egyesület Bakos György elnök

5.5 Az egykori halastó gátmaradványa

Kőszegdoroszlón évtizedekkel ezelőtt és évtizedeken keresztül volt egy halastó, gátjának maradványa még ma is szabad szemmel kivehető. Tervek szerint a területet újra régi funkciójának megfelelően hasznosítanák, ezen jövőbeni intézkedésekhez az eredeti gát fennmaradása kulcsfontosságú lehet.

Helyszín: 9725 Kőszegdoroszló google maps koordináták: 47.353180, 16.536691

Kapcsolattartó: Kőszegdoroszló Község Önkormányzata elérhetőség: 94/563-273

Javaslat: Az engedélykérés során pozitív elbírálásban részesült a tervezet, a megvalósításhoz környékbeli szponzorok és a falu hathatós együttműködése szükséges.

Javaslattevő: Kőszegdoroszló Község Önkormányzata Joó Tamás polgármester, Írottktő Natúrparkért Egyesület Bakos György elnök



5.6 *Az új gát a Cádi-patakon*

2020-ban a Cádi-patakon elkezdtek egy gát építését. A beruházás kb. 200 millió Ft értékű, haszna megkérdőjelezhetetlen az áradások által sokszor sújtott településen. A gátnak a jövőre nézve akár turisztikai vonz ereje is lehet.

Helyszín: google maps koordináták: 9725 Kőszegdoroszló 47.349110, 16.534305

Kapcsolattartó: Kőszegdoroszló Község Önkormányzata elérhetőség: 94/563-273

Javaslat: A Kőszeg-Lukácsházi víztározó példáján turisztikai attrakció fejlesztése a gát-funkció megtartásával.

Javaslattevő: Kőszegdoroszló Község Önkormányzata Joó Tamás polgármester, Írottkő Natúrparkért Egyesület Bakos György elnök

6 Kőszegdoroszlói gyöngyszemek – Vendégcsalogató és vendégfogadó gyöngyszemek

6.1 *A Faluház vendégfogadó szobája*

Az alpannonia® projektből a Faluház emeletén bakancsos turisták fogadására kiválóan alkalmas vendégtér kerül kialakításra, a tervek elkészültek, most már csak a kivitelezésre várnak.

Helyszín: 9725 Kőszegdoroszló Fő u. 7. google maps koordináták: 47.343637, 16.544407

Kapcsolattartó: Kőszegdoroszló Község Önkormányzata elérhetőség: 94/563-273

Javaslat: Kőszegdoroszló vendégfogadó helyének nem csak az alpannonia®, hanem szélesebb körben ismerté tétele

Javaslattevő: Kőszegdoroszló Község Önkormányzata Joó Tamás polgármester, Írottkő Natúrparkért Egyesület Bakos György elnök

6.2 *Az „alpannonia® kapu” a Faluház előtt*

Az alpannonia® projektből a Faluház előtt az alpannonia® túraútvonal több településén is visszaköszönő egyezményes, úgynevezett „alpannonia® kapu”



került kialakításra, mely a jövőben a bakancsos turisták informálására lesz hivatott.

Helyszín: 9725 Kőszegdoroszló Fő u. 7. google maps koordináták: 47.343561, 16.544210

Kapcsolattartó: Kőszegdoroszló Község Önkormányzata elérhetőség: 94/563-273

Javaslattevő: Kőszegdoroszló Község Önkormányzata Joó Tamás polgármester, Írottkő Natúrparkért Egyesület Bakos György elnök

6.3 A Kampits Családi Pince a Pogányban

A Kampits Pince barátságos környezetben, szőlők szomszédságában, a Pogányban található. Egy igazi pince, melynek illatát és atmoszféráját nehéz lenne leírni, meg kell tapasztalni. Boraik alapanyagát 100% -ban saját maguk dolgozzák fel, azokat üvegpalackban, folyóborként, illetve borkóstolók keretein belül értékesítik.

Helyszín: 9725 Kőszegdoroszló Posta úti dűlő, 1786/1 google maps koordináták: 47.369194, 16.525066

Kapcsolattartó: Kampits László **elérhetőség:** 20/824-8862

Javaslattevő: Kőszegdoroszló Község Önkormányzata Joó Tamás polgármester, Írottkő Natúrparkért Egyesület Bakos György elnök

6.4 Az Alasz Pince a Pogányban

2017-ben az Alasz család vásárolt egy gyönyörű panorámával rendelkező 1,6 hektáros birtokot a Kőszegi hegy lábánál, a Pogány völgyben. A terület adottságait és turisztikai vonz erejét kihasználva a borturizmus irányába nyitottak, a természet lágy ölén, a szőlőtőkék mellett borkóstolókat tartanak.


Helyszín: 9725 Kőszegdoroszló google maps koordináták: 47.369488, 16.515375

Kapcsolattartó: Alasz Gábor **elérhetőség:** 30/845-4597

Javaslattevő: Kőszegdoroszló Község Önkormányzata Joó Tamás polgármester, Írottkő Natúrparkért Egyesület Bakos György elnök

6.5 Akácós Vendégházak a Pogányban

A Kőszegi-hegységgel körülölelt Akácós Vendégházak nyugodt, természetközeli kikapcsolódást, szállást biztosítanak a Pogány szőlőhegy bejáratánál. Az erdő



mellett található, könnyű megközelítési lehetőséggel rendelkező különálló, de egymás közelében fekvő vendégházak egy 8000 m²-es lankás területen fekszenek.

Helyszín: 9725 Kőszegdoroszló, Pogány Alsó sor 5-14. google maps koordináták: 47.369305, 16.524336

Kapcsolattartó: Akácos Vendégház elérhetőség: 30/463-3186

Javaslattevő: Kőszegdoroszló Község Önkormányzata Joó Tamás polgármester, Írott kő Natúrparkért Egyesület Bakos György elnök

6.6 **Baráth Klementina „Szalamandra” vendégháza a Pogányban**

A 12 fő befogadására alkalmas vendégház igazán kellemes időtöltést és a környezet okán nagyszerű feltöltődést garantál a jövőbeli vendégeknek. A telken álló rönkház a felújítást követően esőbeálló, vagy kiváló fotópont lesz, a vadszőlővel befutott épület pedig régi parasztháznak van berendezve. Júliusra minden munkával elkészül a tulajdonos, a nyitása tehát 2020 nyarára várható.

Helyszín: 9725 Kőszegdoroszló, Pogány Alsó sor 403.

Kapcsolattartó: Baráth Klementina elérhetőség: 94/563-273

Javaslattevő: Kőszegdoroszló Község Önkormányzata Joó Tamás polgármester, Írott kő Natúrparkért Egyesület Bakos György elnök


7 Kőszegdoroszlói gyöngyszemek – Helyi termékek és a helyi gazdaság megtartói

Kőszegdoroszló megtartó erejét biztosítják és növelik az itt működő vállalkozások, melyek adóikkal és jelentős adományaikkal is segítik Kőszegdoroszló fejlődését.

7.1 **Helyi termékek**

A helyi terméket, élelmiszert és alapanyagot vagy részterméket előállító gyártók és feldolgozók a vidékre jellemző termények és erőforrások helyben történő feldolgozásával megerősítik településük, és az egész Natúrpark térség helyi gazdasági bázisát, amely egyben jelentős hozzáadott értéket jelent a térségbe látogató vendégeknek, és turistáknak, valamint a térségen kívüli értékesítés esetén, mintegy járulékosan, jó híret viszik a településnek és magának a natúrparknak is.

Helyszín: Kőszegdoroszló község közigazgatási területe



Kapcsolattartó: Kőszegdoroszló Község Önkormányzata elérhetőség: 94/563-273

Javaslat: Natúrparki népszerűsítése a helyi kezdeményezéseknek (pl. Natúrparki rendezvények).

Javaslattevő: Írottkő Natúrparkért Egyesület Bakos György elnök,
Kőszegdoroszló Község Önkormányzata Joó Tamás polgármester

7.2 Helyi mezőgazdálkodás

Magyarországon a falvak, nemritkán egységes birtokként, vagy birtokközösségként a táj és a természet fenntartóiként szolgáltak évszázadokig, és szolgálnak ma is. Minden olyan vállalkozás, egyéni-, családi- és közösségi kezdeményezés, amely a hagyományos paraszti gazdálkodás gyakorlatának a kornak megfelelő, környezettudatos megújítását szolgálja, az közvetlenül és közvetetten is szolgálja a település természeti és közösségi helyi értékeinek a megújítását és tartós fenntartását.

Helyszín: Kőszegdoroszló község közigazgatási területe

Kapcsolattartó: Kőszegdoroszló Község Önkormányzata elérhetőség: 94/563-273

Javaslat: A helyi mezőgazdálkodások fejlesztéseinek támogatását javasoljuk

Javaslattevő: Írottkő Natúrparkért Egyesület Bakos György elnök,
Kőszegdoroszló Község Önkormányzata Joó Tamás polgármester


7.3 Ökológiai gazdálkodás

A natúrparki települések és az egész Natúrpark környezeti értéke szempontjából különös jelentősége van az ökoporták, és a falusi önfenntartó, környezettudatos kisgazdasági kezdeményezéseknek, amelyet sokszor más munka mellett tartanak fenn családok, vagy gazdálkodó közösségek.

Helyszín: Kőszegdoroszló község közigazgatási területe

Kapcsolattartó: Kőszegdoroszló Község Önkormányzata elérhetőség: 94/563-273

Javaslat: Natúrparki népszerűsítése a helyi kezdeményezéseknek. (Pl. Natúrparki ismertető tartása, megjelenés a Natúrpark honlapján stb.)



Javaslattevő: Írottkő Natúrparkért Egyesület Bakos György elnök,
Kőszegdoroszló Község Önkormányzata Joó Tamás polgármester

7.4 Kézműves foglalkozások

A Natúrparki településeken a helyi termék előállító kézművesek, művészek és művészi kézművesek, akik egyszerre szolgálják a település kultúrtörténeti és gazdaságtörténeti értékeinek a megújítását – a natúrparki települések valódi gyöngyszemei. A településen egykor jellemző mesterségek utódai ma is kincset érnek, így a kovácsok helyébe lépő lakatosok, gépjármű-, gép- és szerszámszerelők, a hagyományos mesterségek továbbvivői és az azokat a mai formában képviselők mind életet és gazdasági erőt adnak a településnek.

Helyszín: Kőszegdoroszló község közigazgatási területe

Kapcsolattartó: Kőszegdoroszló Község Önkormányzata elérhetőség: 94/563-273

Javaslat: Natúrparki népszerűsítése a helyi kezdeményezéseknek (pl. Natúrparki rendezvények).

Javaslattevő: Írottkő Natúrparkért Egyesület Bakos György elnök,
Kőszegdoroszló Község Önkormányzata Joó Tamás polgármester

7.5 Lakóhelyek, lakókörnyezet és környezettudatosság

A natúrparki településeken nagyon fontos szolgáltatást végeznek az építő, és az építéshez kötődő vállalkozások, a kőművesek, az ácsok és tetőfedők, a villany- gáz-, víz- és fűtés szerelők, a modern megújuló energiákkal foglalkozó vállalkozások, a kertészeti-, kertépítő- és tájépítő vállalkozások és szolgáltatók.

Helyszín: Kőszegdoroszló község közigazgatási területe


Kapcsolattartó: Kőszegdoroszló Község Önkormányzata elérhetőség: 94/563-273

Javaslat: Natúrparki népszerűsítése a helyi kezdeményezéseknek (pl. Natúrparki rendezvények).

Javaslattevő: Írottkő Natúrparkért Egyesület Bakos György elnök,
Kőszegdoroszló Község Önkormányzata Joó Tamás polgármester

7.6 Helyi szolgáltatások

A már elérhető vagy megkezdni kívánt helyi szolgáltatások erősen javítják a település életminőségét, kedvezően hatnak a település lakosságmegtartó erejére, és gazdasági szövetére. A lakossági és személyi szolgáltatások széles



köre (fodrászat, bolt, természetgyógyász stb.) mellett, a gazdasági és pénzügyi szolgáltatások megkezdésével illetve megerősítésével is javítható a település jövőpotenciálja. A rugalmas-, a részidős- és a távmunka lehetőségeinek terjedésével kedvezőbb helyzetbe kerülhetnek településeink, hogy fiatalabb generációk, és fiatal családok is otthonul válasszák a natúrparki településeket. Ez hosszútávon kedvezően hat a település fennmaradására, és hagyományos közösségi értékeinek a megerősítésére.

Helyszín: Kőszegdoroszló község közigazgatási területe

Kapcsolattartó: Kőszegdoroszló Község Önkormányzata elérhetőség: 94/563-273

Javaslat: Natúrparki vállalkozóikisokos létrehozása elektronikus formában.

Javaslattevő: Írottktó Natúrparkért Egyesület Bakos György elnök,
Kőszegdoroszló Község Önkormányzata Joó Tamás polgármester

7.7 Naisz Méhészet Kőszegdoroszlón

A Naisz Méhészet több mint, 50 éves múltra tekinthet vissza, jelenleg a családi vállalkozás második és harmadik generációja műveli ezt az ősi mesterséget. A nagyszülők által elsajátított fogások megtartása mellett új technológiákat is használnak, a helyben termelt mézet nagyrészt helyben, Kőszeghegyalján értékesítik. Jelenleg 230 szorgos méhcsaládot gondoznak, mely az egész családnak elegendő feladatot ad. Fő profiljuk a helyi különlegességnek számító gesztenyeméz előállítás, továbbá repce-, vegyes virág- és akácmézetek is termelnek. Természetes úton előállított, igazi mézük mindenféle mesterséges adalékanyagtól mentes.

Kapcsolattartó: Naisz Károlyné elérhetőség: 30/540-7577


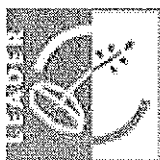
Helyszín: 9725 Kőszegdoroszló Fő u. 94. google maps koordináták: 47.342497, 16.542413

Javaslattevő: Kőszegdoroszló Község Önkormányzata Joó Tamás polgármester,
Írottktó Natúrparkért Egyesület Bakos György elnök

8 Kőszegdoroszlói gyöngyszemek - Kőszegdoroszlót megtartó jelentős közösségek

8.1 Kőszegdoroszlói Önkéntes Tűzoltó Egyesület

Kőszegdoroszló összetartó lakóközössége nagyon büszke az 1894 óta töretlenül működő Önkéntes Tűzoltó Egyesületre. Társadalmi munkából és



adományokból (pl. Kőszegdorozslói színpálya) épült 3 évig a tűzoltószertár, mely a 2010-es évek elejére készült el.

Kapcsolattartó: Kőszegdorozsló Község Önkormányzata elérhetőség: 94/563-273

Helyszín: 9725 Kőszegdorozsló Fő u. 63.

Javaslattevő: Kőszegdorozsló Község Önkormányzata Joó Tamás polgármester, Írott-kő Natúrparkért Egyesület Bakos György elnök

8.2 Kőszegdorozslói Színpálya

Kőszegdorozsló legaktívabb szerveződése a Színpálya, kulturális előadásaiakon túl bálákat és egyéb falusi rendezvényeket is ők szerveznek, nélkülük biztosan komorabb lenne az élet a településen. Bevételeikkel a falut és egyéb civil szervezeteket is támogatnak a jó ügy érdekében.

Kapcsolattartó: Kőszegdorozsló Község Önkormányzata elérhetőség: 94/563-273

Helyszín: 9725 Kőszegdorozsló

Javaslattevő: Kőszegdorozsló Község Önkormányzata Joó Tamás polgármester, Írott-kő Natúrparkért Egyesület Bakos György elnök

8.3 Az Evangélikus Egyházközség és a Sartoris Szeretetszolgálat munkája Kőszegdorozslón

Az Evangélikus Egyházközség gondozásában 2008-óta működik a nemescsói központú Sartoris Szeretetszolgálat, melynek célja az egyházközség időseinek megsegítése. Látva munkájuk szervezettségét, a környező önkormányzatok feladatellátási szerződést kötöttek az alapítvánnyal. A Szeretetszolgálat feladatai közé tartozik a házi segítségnyújtás, a szociális étkeztetés, és a falugondnoki feladatok. Három konyháról látják el az idős, rászoruló embereket összesen 17 településen, köztük Kőszegdorozslón is. Tizenegy gondozónő napi szinten 50 emberhez jut el.

Kapcsolattartó: Kőszegdorozsló Község Önkormányzata elérhetőség: 94/563-273

Javaslattevő: Kőszegdorozsló Község Önkormányzata Joó Tamás polgármester, Írott-kő Natúrparkért Egyesület Bakos György elnök



9 Kőszegdorozslói gyöngyszemek – Sport, hobbi, szabadidő

9.1 Kőszegdorozsló kerékpárútvai

Kőszegdorozslót a Pogánnyal, és így az Írottkő Natúrpark Kerékpárúttal a Szent Márton-út (Gyöngyös menti túraút) köti össze, mely kiválóan alkalmas gyalogos és kerékpáros közlekedésre. A Veloregio kerékpáros projekt segítségével Kőszegdorozsló a kőszegi kerékpáros kör része lesz. A dorozslói lakosok felvetése volt, hogy a kerékpárút mellé fiatal gyümölcsfákat lehetne ültetni, ezt indokolná a tény, hogy az említett Szent Márton-út meglehetősen nyílt területen, szántók és gyümölcsösök között halad.

Kapcsolattartó: Kőszegdorozsló Község Önkormányzata elérhetőség: 94/563-273

Javaslat: A lakosok által említett gyümölcsfaültetéssel kapcsolatban az Írottkő Natúrpark szakvéleményét javasoljuk kérni, illetve a Faluház előtti „alpannonia® kapuhoz” egy ivókút létesítését tartjuk indokoltnak.

Helyszín: 9725 Kőszegdorozsló

Javaslattevő: Kőszegdorozsló Község Önkormányzata Joó Tamás polgármester, Írottkő Natúrparkért Egyesület Bakos György elnök


9.2 Gyalogtúrázás Kőszegdorozslón

A Kőszegi-hegység szépsége „lentről”, Kőszeghegyalja kapujaként Kőszegdorozslóból látható igazán. Aki azonban fel szeretne menni a hegyre, az is megtalálja számítását, a faluból ugyanis például az alpannonia® túraútvonal sárga jelzését követve patakok mentén és erdőkön át Cákra, a Pogányba, vagy Kőszegszerdahelyen át Velembe, illetve déli irányban akár a Csömötehegyre, majd Lukácsházára is eljuthatunk.

Kapcsolattartó: Kőszegdorozsló Község Önkormányzata elérhetőség: 94/563-273

Javaslat: Indokoltnak érezzük egy büfé-falatozó-kávézó vagy éppen pékség létesítését, mely tovább emelhetné az itt élők és az ide érkezők komfortérzetét.

Javaslattevő: Kőszegdorozsló Község Önkormányzata Joó Tamás polgármester, Írottkő Natúrparkért Egyesület Bakos György elnök



9.3 Kerékpározás Kőszegdoroszlón

Kőszeghegyalján Doroszló abban a szerencsés helyzetben van, hogy az egyébként nem túl forgalmas ám annál inkább dimbes-dombos autót út elkerülésével is megközelíthető Kőszegről az Írottkő Natúrpark Kerékpárúton a Pogány felől, vagy akár Szombathelyről is Lukácsháza, majd a Lukácsházi víztározó gátjának irányából.

Kapcsolattartó: Kőszegdoroszló Község Önkormányzata elérhetőség: 94/563-273

Javaslat: A jó országúti és mountainbike terepadottságok indokoltá teszik egy kis kerékpárkölcsonzó, vagy éppen kölcsonzó/szervízpont létesítését a településen.

Javaslattevő: Kőszegdoroszló Község Önkormányzata Joó Tamás polgármester, Írottkő Natúrparkért Egyesület Bakos György elnök



Európai Unió
Európai Regionális Fejlesztési
Központ (ERDF) támogatásával



Operatív Program: Környezet és Energia



